Strzegowa - Gostycyna

km 2+100.00

	Pomiarowa pr/l	Projekt pr/l	Projekt nivelety/pr/l
Wysoko	0.00	0.00	137.00
Nachyl	0.00	0.00	0.00
Odległość	0.00	0.00	0.00
Wysoko wyokrąglenia	0.00	0.00	0.00



Strzegowa - Gostycyna

km 2+200.00

	Pomiarowa pr/l	Projekt pr/l	Projekt nivelety/pr/l
Wysoko	0.00	0.00	137.00
Nachyl	0.00	0.00	0.00
Odległość	0.00	0.00	0.00
Wysoko wyokrąglenia	0.00	0.00	0.00

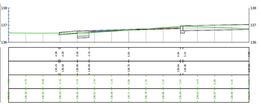

Strzegowa - Gostycyna

km 2+300.00

	Pomiarowa pr/l	Projekt pr/l	Projekt nivelety/pr/l
Wysoko	0.00	0.00	137.00
Nachyl	0.00	0.00	0.00
Odległość	0.00	0.00	0.00
Wysoko wyokrąglenia	0.00	0.00	0.00

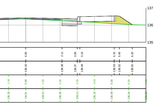

Strzegowa - Gostycyna

km 2+400.00

	Pomiarowa pr/l	Projekt pr/l	Projekt nivelety/pr/l
Wysoko	0.00	0.00	137.00
Nachyl	0.00	0.00	0.00
Odległość	0.00	0.00	0.00
Wysoko wyokrąglenia	0.00	0.00	0.00



Strzegowa - Gostycyna

km 2+500.00

	Pomiarowa pr/l	Projekt pr/l	Projekt nivelety/pr/l
Wysoko	0.00	0.00	137.00
Nachyl	0.00	0.00	0.00
Odległość	0.00	0.00	0.00
Wysoko wyokrąglenia	0.00	0.00	0.00



Strzegowa - Gostycyna

km 2+600.00

	Pomiarowa pr/l	Projekt pr/l	Projekt nivelety/pr/l
Wysoko	0.00	0.00	137.00
Nachyl	0.00	0.00	0.00
Odległość	0.00	0.00	0.00
Wysoko wyokrąglenia	0.00	0.00	0.00

Strzegowa - Gostycyna

km 2+700.00

	Pomiarowa pr/l	Projekt pr/l	Projekt nivelety/pr/l
Wysoko	0.77	0.00	137.00
Nachyl	0.77	0.75	135.00
Odległość	0.00	0.00	40.00
Wysoko wyokrąglenia	0.00	1.87	251.00



Strzegowa - Gostycyna

km 2+800.00

	Pomiarowa pr/l	Projekt pr/l	Projekt nivelety/pr/l
Wysoko	2.64	2.77	250.00
Nachyl	2.64	6.00	175.00
Odległość	0.00	0.00	55.00
Wysoko wyokrąglenia	0.13	1.87	350.00



Strzegowa - Gostycyna

km 2+900.00

	Pomiarowa pr/l	Projekt pr/l	Projekt nivelety/pr/l
Wysoko	4.75	4.77	350.00
Nachyl	4.11	10.00	125.00
Odległość	0.00	0.00	80.00
Wysoko wyokrąglenia	0.19	1.87	450.00



Strzegowa - Gostycyna

km 3+000.00

	Pomiarowa pr/l	Projekt pr/l	Projekt nivelety/pr/l
Wysoko	6.77	7.00	450.00
Nachyl	2.00	10.00	100.00
Odległość	0.00	0.00	20.00
Wysoko wyokrąglenia	0.25	1.87	550.00

Strzegowa - Gostycyna

km 3+100.00

	Pomiarowa pr/l	Projekt pr/l	Projekt nivelety/pr/l
Wysoko	8.00	8.00	550.00
Nachyl	0.00	10.00	0.00
Odległość	0.00	0.00	20.00
Wysoko wyokrąglenia	0.31	1.87	650.00



Strzegowa - Gostycyna

km 3+200.00

	Pomiarowa pr/l	Projekt pr/l	Projekt nivelety/pr/l
Wysoko	8.00	8.00	650.00
Nachyl	0.00	10.00	0.00
Odległość	0.00	0.00	20.00
Wysoko wyokrąglenia	0.37	1.87	750.00

Legenda:

- konstrukcja projektowanej drogi
- istniejący teren / nawierzchnia istniejącej drogi
- wykop
- nasyp
- nawierzchnia ścieralna (nakładka)
- frezowanie

Powiatowy Zarząd Dróg ul. Stasiczka 1 63-400 Ostrów Wielkopolski	
PPHD Kasałka ul. Stanisławy Leszczyńskiej 25, 63-400 Ostrów Wielkopolski	
19 lat 2001-2018	
Nazwa projektu – KB	AutoCAD Civil 3D - 24140362890, 390-6530487, 388-4897628
Przebudowa drogi powiatowej 5305P Strzegowa - Gostycyna na odc. dł. ok.4230 m	kwiecień 2017r. 4.7
PRZEKRÓJE POPRZECZNE	SKALA 1:100
PROJEKTANT	mgr inż. Marcin Kasałka WKP/0305/POOD/11
OPRACOWAŁ	inż. Rafał Bober mgr inż. Tomasz Dryjański

Projekt budowlany (wykonawczy)