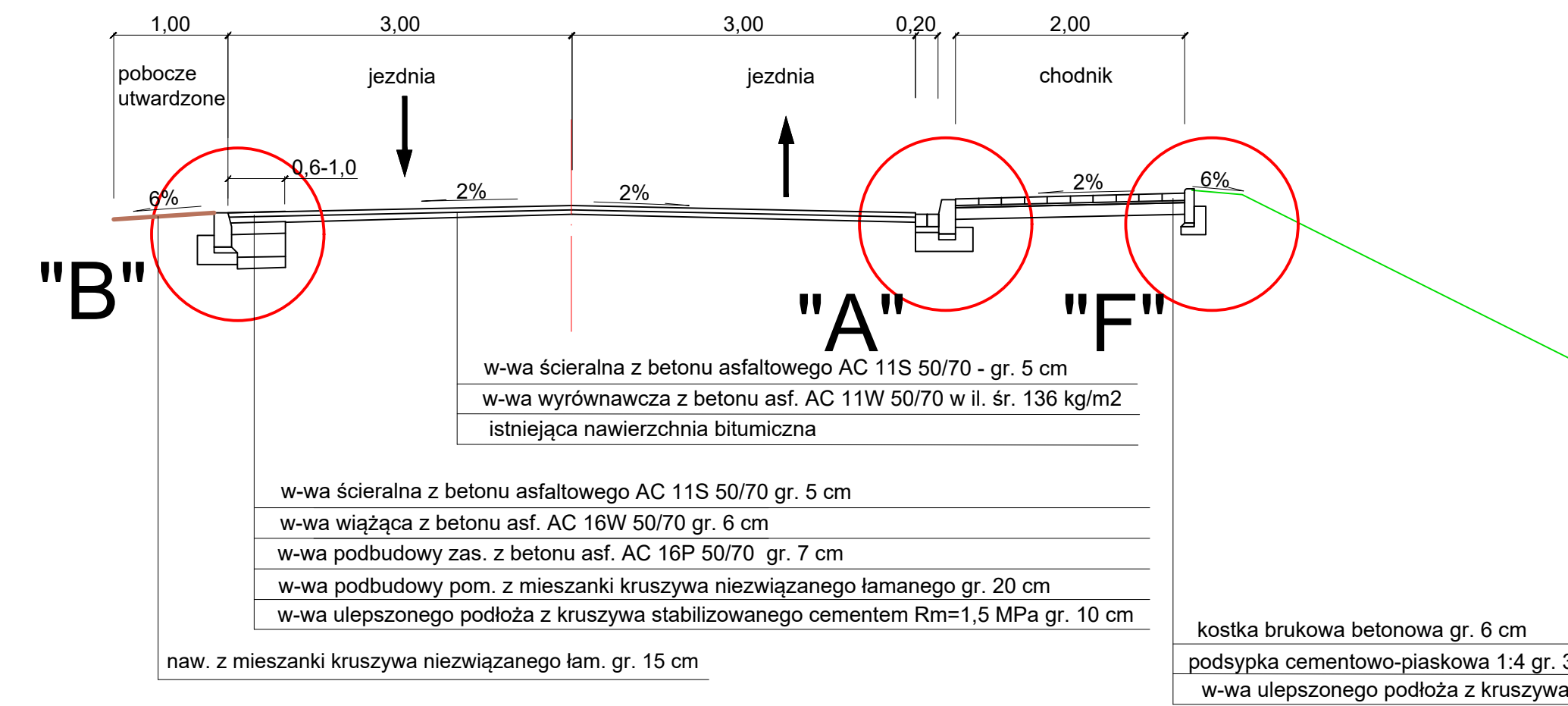
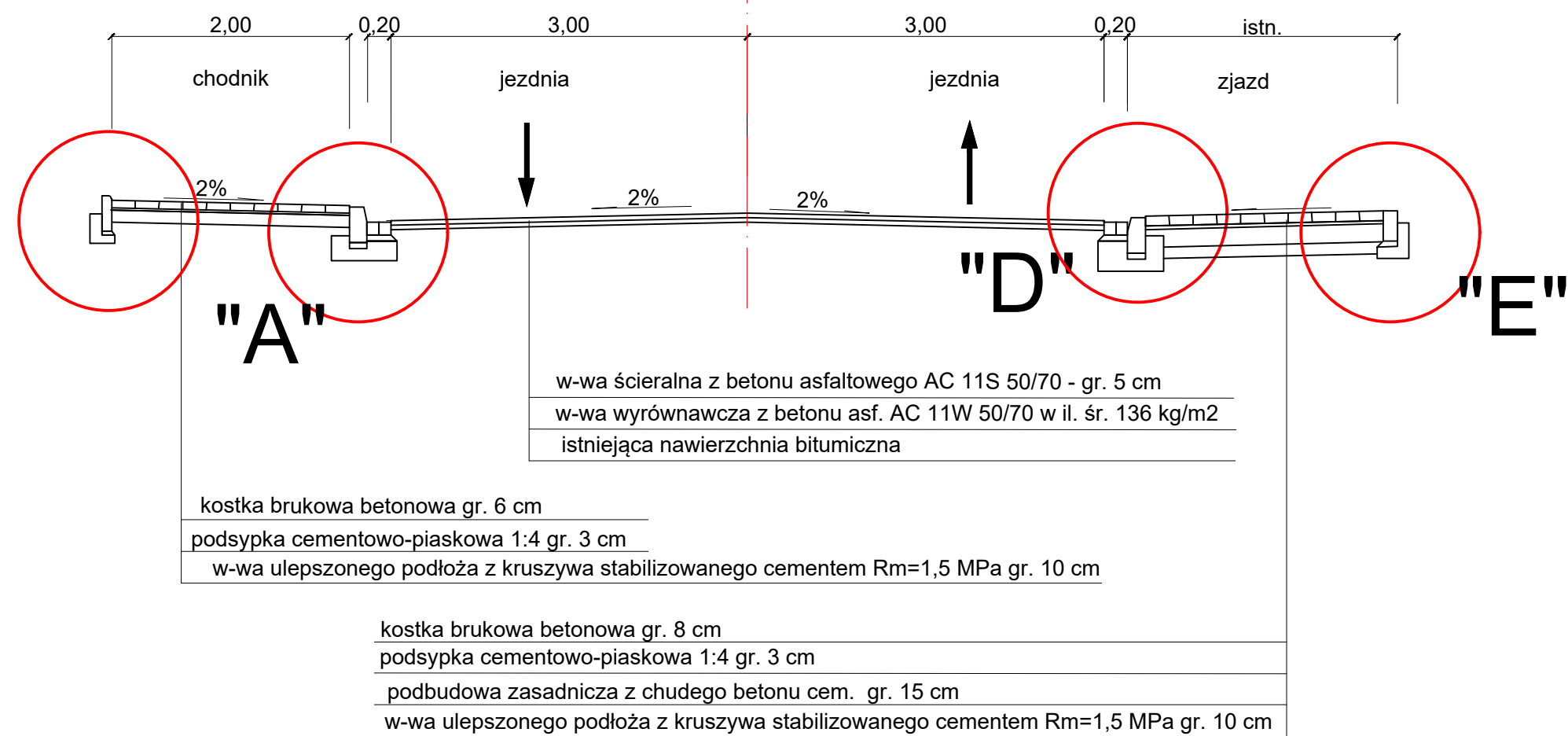


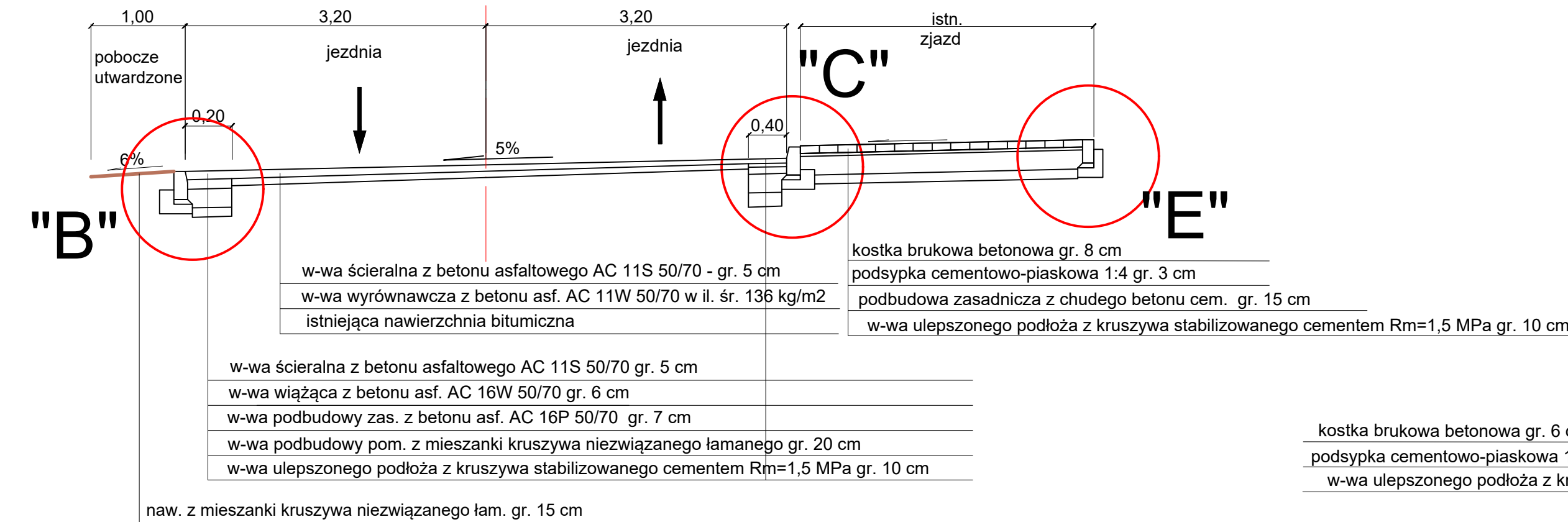
km 17+077,00 - 17+637,00



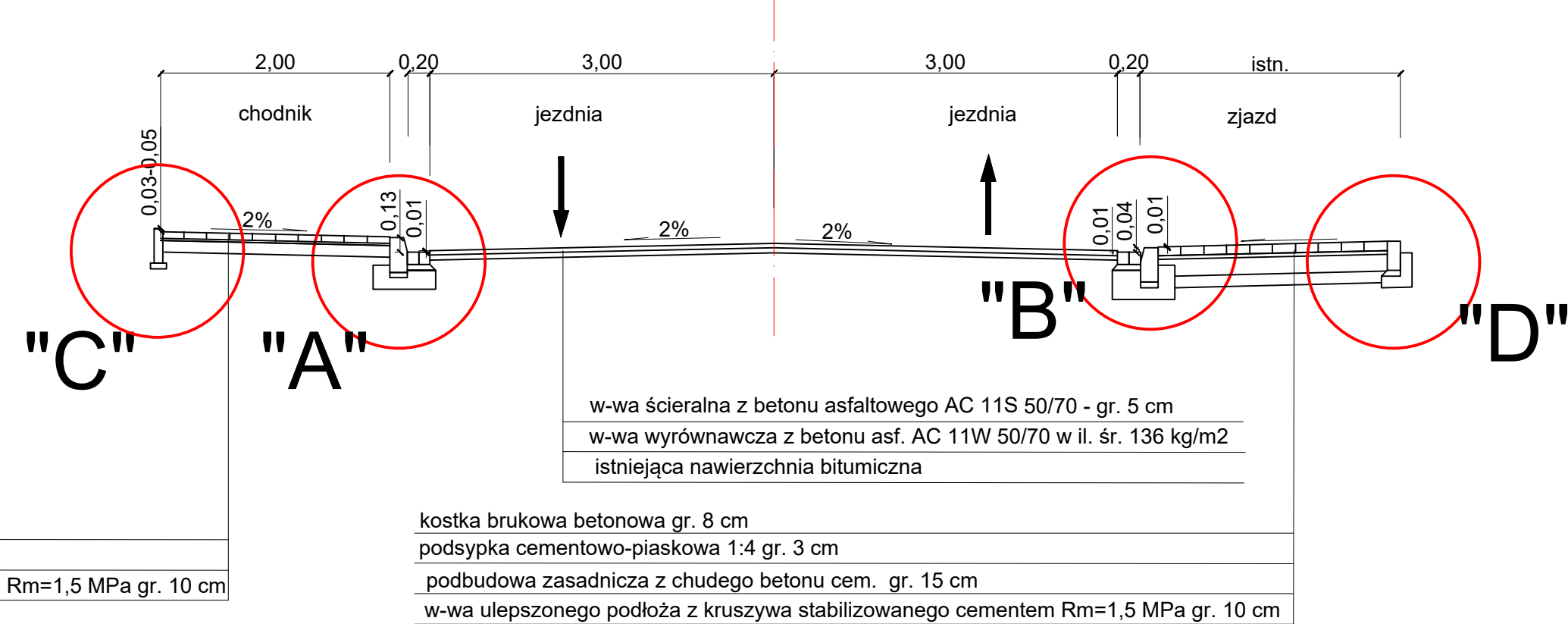
km 17+774,00 - 17+845,50



km 17+637,00 - 17+774,00



km 17+774,00 - 17+853,50



TYTUŁ ZADANIA	PRZEBUDOWA I REMONT DROGI NR 5311P ROSOSZYCA- WIELOWIEŚ NA ODCINKU DŁUGOŚCI OKOŁO 6 200 M			
TYTUŁ RYSUNKU	PRZEKROJE NORMALNE			
TEMAT	Przebudowa drogi na odcinku od km 17+077,00 do km 17+853,50 dl. 776,50 m			
LOKALIZACJA	Jednostka ewid. gm. Sieroszewice, obręb ewid. 301707_2.0005 Masanów dz. nr 205, 220, 232.			
INWESTOR	Powiatowy Zarząd Dróg w Ostrowie Wielkopolskim ul. Staszica 1 63-400 Ostrow Wielkopolski	BRANŻA	DROGOWA	DATA LISTOPAD 2019
PROJEKTANT	mgr inż. Paweł Urbański	NR UPRAWNIEN UAN 7342-42/91	NR PRZYJAL. DO ZBIY WKP/BD/5341/01	POCIS POCIS
				SKALA 1:50
				NUMER RYS. 5