Strzegowa - Gostyczyna

km 2+020.00

	Pikietaż km	Rzędna terenu	Rzędna projektowana
Wzniosy	0.00	137.06	137.06
Nasyp	0.00	136.76	136.97
Wysokość	0.00	0.30	0.09
Pochylenie poprzeczne	0.00	1.00	0.00
Rzędna wysokościowa	0.00	1.00	0.00

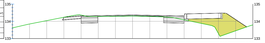

Odsunięcie projektowane
Rzędne projektowane
Odsunięcie terenu
Rzędne terenu

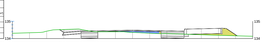

Strzegowa - Gostyczyna

km 2+080.00

	Pikietaż km	Rzędna terenu	Rzędna projektowana
Wzniosy	0.00	136.76	136.97
Nasyp	0.00	136.76	136.97
Wysokość	0.00	0.00	0.00
Pochylenie poprzeczne	0.00	1.00	0.00
Rzędna wysokościowa	0.00	1.00	0.00

Odsunięcie projektowane
Rzędne projektowane
Odsunięcie terenu
Rzędne terenu

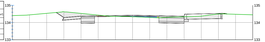

Strzegowa - Gostyczyna

km 2+140.00

	Pikietaż km	Rzędna terenu	Rzędna projektowana
Wzniosy	0.00	136.76	136.97
Nasyp	0.00	136.76	136.97
Wysokość	0.00	0.00	0.00
Pochylenie poprzeczne	0.00	1.00	0.00
Rzędna wysokościowa	0.00	1.00	0.00

Odsunięcie projektowane
Rzędne projektowane
Odsunięcie terenu
Rzędne terenu

Strzegowa - Gostyczyna

km 2+200.00

	Pikietaż km	Rzędna terenu	Rzędna projektowana
Wzniosy	0.00	136.76	136.97
Nasyp	0.00	136.76	136.97
Wysokość	0.00	0.00	0.00
Pochylenie poprzeczne	0.00	1.00	0.00
Rzędna wysokościowa	0.00	1.00	0.00

Odsunięcie projektowane
Rzędne projektowane
Odsunięcie terenu
Rzędne terenu

Strzegowa - Gostyczyna

km 2+260.00

	Pikietaż km	Rzędna terenu	Rzędna projektowana
Wzniosy	0.00	136.76	136.97
Nasyp	0.00	136.76	136.97
Wysokość	0.00	0.00	0.00
Pochylenie poprzeczne	0.00	1.00	0.00
Rzędna wysokościowa	0.00	1.00	0.00

Odsunięcie projektowane
Rzędne projektowane
Odsunięcie terenu
Rzędne terenu

Strzegowa - Gostyczyna

km 2+320.00

	Pikietaż km	Rzędna terenu	Rzędna projektowana
Wzniosy	0.00	136.76	136.97
Nasyp	0.00	136.76	136.97
Wysokość	0.00	0.00	0.00
Pochylenie poprzeczne	0.00	1.00	0.00
Rzędna wysokościowa	0.00	1.00	0.00



Odsunięcie projektowane
Rzędne projektowane
Odsunięcie terenu
Rzędne terenu

Strzegowa - Gostyczyna

km 2+380.00

	Pikietaż km	Rzędna terenu	Rzędna projektowana
Wzniosy	0.00	136.76	136.97
Nasyp	0.00	136.76	136.97
Wysokość	0.00	0.00	0.00
Pochylenie poprzeczne	0.00	1.00	0.00
Rzędna wysokościowa	0.00	1.00	0.00

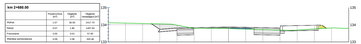

Odsunięcie projektowane
Rzędne projektowane
Odsunięcie terenu
Rzędne terenu

Odsunięcie projektowane
Rzędne projektowane
Odsunięcie terenu
Rzędne terenu

Strzegowa - Gostyczyna

km 2+440.00

	Pikietaż km	Rzędna terenu	Rzędna projektowana
Wzniosy	0.00	136.76	136.97
Nasyp	0.00	136.76	136.97
Wysokość	0.00	0.00	0.00
Pochylenie poprzeczne	0.00	1.00	0.00
Rzędna wysokościowa	0.00	1.00	0.00

Odsunięcie projektowane
Rzędne projektowane
Odsunięcie terenu
Rzędne terenu

Strzegowa - Gostyczyna

km 2+500.00

	Pikietaż km	Rzędna terenu	Rzędna projektowana
Wzniosy	0.00	136.76	136.97
Nasyp	0.00	136.76	136.97
Wysokość	0.00	0.00	0.00
Pochylenie poprzeczne	0.00	1.00	0.00
Rzędna wysokościowa	0.00	1.00	0.00

Odsunięcie projektowane
Rzędne projektowane
Odsunięcie terenu
Rzędne terenu

Strzegowa - Gostyczyna

km 2+560.00

	Pikietaż km	Rzędna terenu	Rzędna projektowana
Wzniosy	0.00	136.76	136.97
Nasyp	0.00	136.76	136.97
Wysokość	0.00	0.00	0.00
Pochylenie poprzeczne	0.00	1.00	0.00
Rzędna wysokościowa	0.00	1.00	0.00

Odsunięcie projektowane
Rzędne projektowane
Odsunięcie terenu
Rzędne terenu

Odsunięcie projektowane
Rzędne projektowane
Odsunięcie terenu
Rzędne terenu

Strzegowa - Gostyczyna

km 2+620.00

	Pikietaż km	Rzędna terenu	Rzędna projektowana
Wzniosy	0.00	136.76	136.97
Nasyp	0.00	136.76	136.97
Wysokość	0.00	0.00	0.00
Pochylenie poprzeczne	0.00	1.00	0.00
Rzędna wysokościowa	0.00	1.00	0.00

Odsunięcie projektowane
Rzędne projektowane
Odsunięcie terenu
Rzędne terenu

Strzegowa - Gostyczyna

km 2+680.00

	Pikietaż km	Rzędna terenu	Rzędna projektowana
Wzniosy	0.00	136.76	136.97
Nasyp	0.00	136.76	136.97
Wysokość	0.00	0.00	0.00
Pochylenie poprzeczne	0.00	1.00	0.00
Rzędna wysokościowa	0.00	1.00	0.00

Odsunięcie projektowane
Rzędne projektowane
Odsunięcie terenu
Rzędne terenu

Strzegowa - Gostyczyna

km 2+740.00

	Pikietaż km	Rzędna terenu	Rzędna projektowana
Wzniosy	0.00	136.76	136.97
Nasyp	0.00	136.76	136.97
Wysokość	0.00	0.00	0.00
Pochylenie poprzeczne	0.00	1.00	0.00
Rzędna wysokościowa	0.00	1.00	0.00

Odsunięcie projektowane
Rzędne projektowane
Odsunięcie terenu
Rzędne terenu

Odsunięcie projektowane
Rzędne projektowane
Odsunięcie terenu
Rzędne terenu

Strzegowa - Gostyczyna

km 2+800.00

	Pikietaż km	Rzędna terenu	Rzędna projektowana
Wzniosy	0.00	136.76	136.97
Nasyp	0.00	136.76	136.97
Wysokość	0.00	0.00	0.00
Pochylenie poprzeczne	0.00	1.00	0.00
Rzędna wysokościowa	0.00	1.00	0.00

Odsunięcie projektowane
Rzędne projektowane
Odsunięcie terenu
Rzędne terenu

Strzegowa - Gostyczyna

km 2+860.00

	Pikietaż km	Rzędna terenu	Rzędna projektowana
Wzniosy	0.00	136.76	136.97
Nasyp	0.00	136.76	136.97
Wysokość	0.00	0.00	0.00
Pochylenie poprzeczne	0.00	1.00	0.00
Rzędna wysokościowa	0.00	1.00	0.00

Odsunięcie projektowane
Rzędne projektowane
Odsunięcie terenu
Rzędne terenu

Strzegowa - Gostyczyna

km 2+920.00

	Pikietaż km	Rzędna terenu	Rzędna projektowana
Wzniosy	0.00	136.76	136.97
Nasyp	0.00	136.76	136.97
Wysokość	0.00	0.00	0.00
Pochylenie poprzeczne	0.00	1.00	0.00
Rzędna wysokościowa	0.00	1.00	0.00

Odsunięcie projektowane
Rzędne projektowane
Odsunięcie terenu
Rzędne terenu

Odsunięcie projektowane
Rzędne projektowane
Odsunięcie terenu
Rzędne terenu

Strzegowa - Gostyczyna

km 2+980.00

	Pikietaż km	Rzędna terenu	Rzędna projektowana
Wzniosy	0.00	136.76	136.97
Nasyp	0.00	136.76	136.97
Wysokość	0.00	0.00	0.00
Pochylenie poprzeczne	0.00	1.00	0.00
Rzędna wysokościowa	0.00	1.00	0.00

Odsunięcie projektowane
Rzędne projektowane
Odsunięcie terenu
Rzędne terenu

Strzegowa - Gostyczyna

km 3+040.00

	Pikietaż km	Rzędna terenu	Rzędna projektowana
Wzniosy	0.00	136.76	136.97
Nasyp	0.00	136.76	136.97
Wysokość	0.00	0.00	0.00
Pochylenie poprzeczne	0.00	1.00	0.00
Rzędna wysokościowa	0.00	1.00	0.00

Odsunięcie projektowane
Rzędne projektowane
Odsunięcie terenu
Rzędne terenu

Strzegowa - Gostyczyna

km 3+100.00

	Pikietaż km	Rzędna terenu	Rzędna projektowana
Wzniosy	0.00	136.76	136.97
Nasyp	0.00	136.76	136.97
Wysokość	0.00	0.00	0.00
Pochylenie poprzeczne	0.00	1.00	0.00
Rzędna wysokościowa	0.00	1.00	0.00

Odsunięcie projektowane
Rzędne projektowane
Odsunięcie terenu
Rzędne terenu

Odsunięcie projektowane
Rzędne projektowane
Odsunięcie terenu
Rzędne terenu

Strzegowa - Gostyczyna

km 3+160.00

	Pikietaż km	Rzędna terenu	Rzędna projektowana
Wzniosy	0.00	136.76	136.97
Nasyp	0.00	136.76	136.97
Wysokość	0.00	0.00	0.00
Pochylenie poprzeczne	0.00	1.00	0.00
Rzędna wysokościowa	0.00	1.00	0.00

Odsunięcie projektowane
Rzędne projektowane
Odsunięcie terenu
Rzędne terenu

Strzegowa - Gostyczyna

km 3+220.00

	Pikietaż km	Rzędna terenu	Rzędna projektowana
Wzniosy	0.00	136.76	136.97
Nasyp	0.00	136.76	136.97
Wysokość	0.00	0.00	0.00
Pochylenie poprzeczne	0.00	1.00	0.00
Rzędna wysokościowa	0.00	1.00	0.00

Odsunięcie projektowane
Rzędne projektowane
Odsunięcie terenu
Rzędne terenu

Strzegowa - Gostyczyna

km 3+280.00

	Pikietaż km	Rzędna terenu	Rzędna projektowana
Wzniosy	0.00	136.76	136.97
Nasyp	0.00	136.76	136.97
Wysokość	0.00	0.00	0.00
Pochylenie poprzeczne	0.00	1.00	0.00
Rzędna wysokościowa	0.00	1.00	0.00

Odsunięcie projektowane
Rzędne projektowane
Odsunięcie terenu
Rzędne terenu

Odsunięcie projektowane
Rzędne projektowane
Odsunięcie terenu
Rzędne terenu

Strzegowa - Gostyczyna

km 3+340.00

	Pikietaż km	Rzędna terenu	Rzędna projektowana
Wzniosy	0.00	136.76	136.97
Nasyp	0.00	136.76	136.97
Wysokość	0.00	0.00	0.00
Pochylenie poprzeczne	0.00	1.00	0.00
Rzędna wysokościowa	0.00	1.00	0.00

Odsunięcie projektowane
Rzędne projektowane
Odsunięcie terenu
Rzędne terenu

Strzegowa - Gostyczyna

km 3+400.00

	Pikietaż km	Rzędna terenu	Rzędna projektowana
Wzniosy	0.00	136.76	136.97
Nasyp	0.00	136.76	136.97
Wysokość	0.00	0.00	0.00
Pochylenie poprzeczne	0.00	1.00	0.00
Rzędna wysokościowa	0.00	1.00	0.00

Odsunięcie projektowane
Rzędne projektowane
Odsunięcie terenu
Rzędne terenu

Strzegowa - Gostyczyna

km 3+460.00

	Pikietaż km	Rzędna terenu	Rzędna projektowana
Wzniosy	0.00	136.76	136.97
Nasyp	0.00	136.76	136.97
Wysokość	0.00	0.00	0.00
Pochylenie poprzeczne	0.00	1.00	0.00
Rzędna wysokościowa	0.00	1.00	0.00

Odsunięcie projektowane
Rzędne projektowane
Odsunięcie terenu
Rzędne terenu

Odsunięcie projektowane
Rzędne projektowane
Odsunięcie terenu
Rzędne terenu

Strzegowa - Gostyczyna

km 3+520.00

	Pikietaż km	Rzędna terenu	Rzędna projektowana
Wzniosy	0.00	136.76	136.97
Nasyp	0.00	136.76	136.97
Wysokość	0.00	0.00	0.00
Pochylenie poprzeczne	0.00	1.00	0.00
Rzędna wysokościowa	0.00	1.00	0.00

Odsunięcie projektowane
Rzędne projektowane
Odsunięcie terenu
Rzędne terenu

Strzegowa - Gostyczyna

km 3+580.00

	Pikietaż km	Rzędna terenu	Rzędna projektowana
Wzniosy	0.00	136.76	136.97
Nasyp	0.00	136.76	136.97
Wysokość	0.00	0.00	0.00
Pochylenie poprzeczne	0.00	1.00	0.00
Rzędna wysokościowa	0.00	1.00	0.00

Odsunięcie projektowane
Rzędne projektowane
Odsunięcie terenu
Rzędne terenu

Strzegowa - Gostyczyna

km 3+640.00

	Pikietaż km	Rzędna terenu	Rzędna projektowana
Wzniosy	0.00	136.76	136.97
Nasyp	0.00	136.76	136.97
Wysokość	0.00	0.00	0.00
Pochylenie poprzeczne	0.00	1.00	0.00
Rzędna wysokościowa	0.00	1.00	0.00

Odsunięcie projektowane
Rzędne projektowane
Odsunięcie terenu
Rzędne terenu

Odsunięcie projektowane
Rzędne projektowane
Odsunięcie terenu
Rzędne terenu

Strzegowa - Gostyczyna

km 3+700.00

	Pikietaż km	Rzędna terenu	Rzędna projektowana
Wzniosy	0.00	136.76	136.97
Nasyp	0.00	136.76	136.97
Wysokość	0.00	0.00	0.00
Pochylenie poprzeczne	0.00	1.00	0.00
Rzędna wysokościowa	0.00	1.00	0.00

Odsunięcie projektowane
Rzędne projektowane
Odsunięcie terenu
Rzędne terenu

Strzegowa - Gostyczyna

km 3+760.00

	Pikietaż km	Rzędna terenu	Rzędna projektowana
Wzniosy	0.00	136.76	136.97
Nasyp	0.00	136.76	136.97
Wysokość	0.00	0.00	0.00
Pochylenie poprzeczne	0.00	1.00	0.00
Rzędna wysokościowa	0.00	1.00	0.00

Odsunięcie projektowane
Rzędne projektowane
Odsunięcie terenu
Rzędne terenu

Strzegowa - Gostyczyna

km 3+820.00

	Pikietaż km	Rzędna terenu	Rzędna projektowana
Wzniosy	0.00	136.76	136.97
Nasyp	0.00	136.76	136.97
Wysokość	0.00	0.00	0.00
Pochylenie poprzeczne	0.00	1.00	0.00
Rzędna wysokościowa	0.00	1.00	0.00

Odsunięcie projektowane
Rzędne projektowane
Odsunięcie terenu
Rzędne terenu

Odsunięcie projektowane
Rzędne projektowane
Odsunięcie terenu
Rzędne terenu

Strzegowa - Gostyczyna

km 3+880.00

	Pikietaż km	Rzędna terenu	Rzędna projektowana
Wzniosy	0.00	136.76	136.97
Nasyp	0.00	136.76	136.97
Wysokość	0.00	0.00	0.00
Pochylenie poprzeczne	0.00	1.00	0.00
Rzędna wysokościowa	0.00	1.00	0.00

Odsunięcie projektowane
Rzędne projektowane
Odsunięcie terenu
Rzędne terenu

Strzegowa - Gostyczyna

km 3+940.00

	Pikietaż km	Rzędna terenu	Rzędna projektowana
Wzniosy	0.00	136.76	136.97
Nasyp	0.00	136.76	136.97
Wysokość	0.00	0.00	0.00
Pochylenie poprzeczne	0.00	1.00	0.00
Rzędna wysokościowa	0.00	1.00	0.00

Odsunięcie projektowane
Rzędne projektowane
Odsunięcie terenu
Rzędne terenu

Strzegowa - Gostyczyna

km 4+000.00

	Pikietaż km	Rzędna terenu	Rzędna projektowana
Wzniosy	0.00	136.76	136.97
Nasyp	0.00	136.76	136.97
Wysokość	0.00	0.00	0.00
Pochylenie poprzeczne	0.00	1.00	0.00
Rzędna wysokościowa	0.00	1.00	0.00

Odsunięcie projektowane
Rzędne projektowane
Odsunięcie terenu
Rzędne terenu

Legenda:

- konstrukcja projektowanej drogi
- istniejący teren / nawierzchnia istniejącej drogi
- wykop
- nasyp
- nawierzchnia ścieralna (nakładka)
- frezowanie

Powiatowy Zarząd Dróg
ul. Stasiczka 1
63-400 Ostrów Wielkopolski

PPHD Kasałka
ul. Stanisrzygodzka 25,
63-400 Ostrów Wielkopolski

78 tel. 2001-2018

Nr wpisu - 48 | AutoCAD Civil 3D - 24143362990, 390-6533487, 388-4897828

Przebudowa drogi powiatowej 5305P
Strzegowa - Gostyczyna
na odc. dł. ok 4230 m

kwiecień 2017r.

4.8

PRZEKRÓJE POPRZECZNE

SKALA 1:100

Projekt budowlany (wykonawczy)

PROJEKTANT: mgr inż. Marcin Kasałka, WKPH/0305/POOD/11

OPRACOWAŁ: inż. Rafał Bober; mgr inż. Tomasz Dryjański