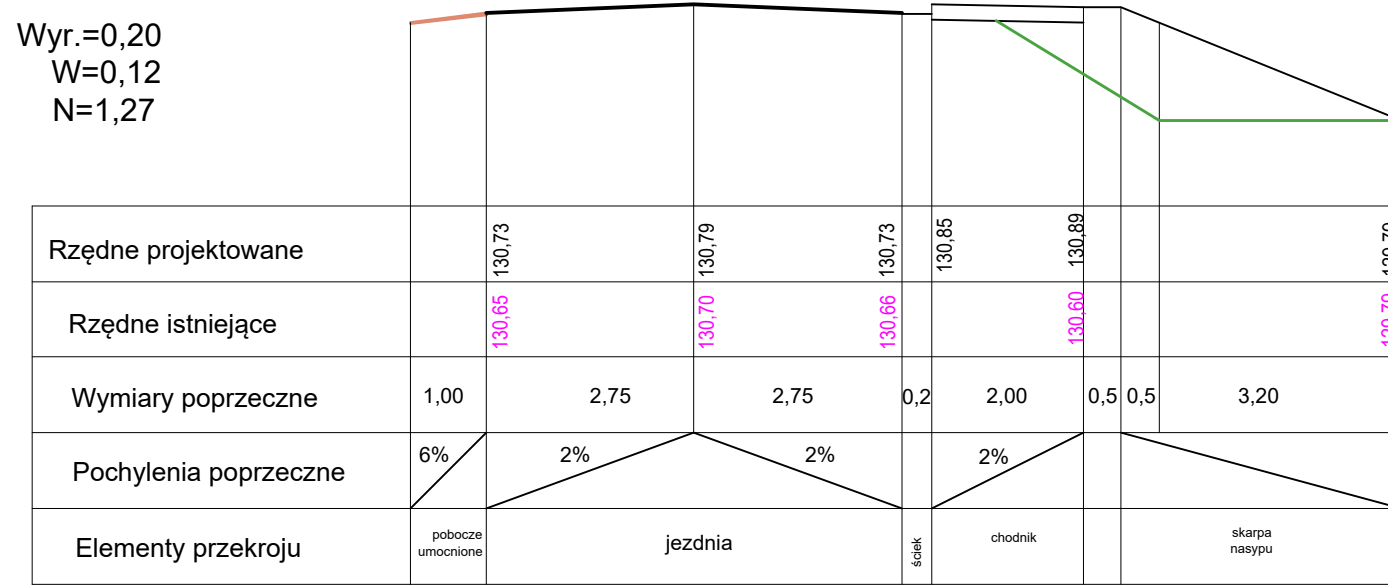


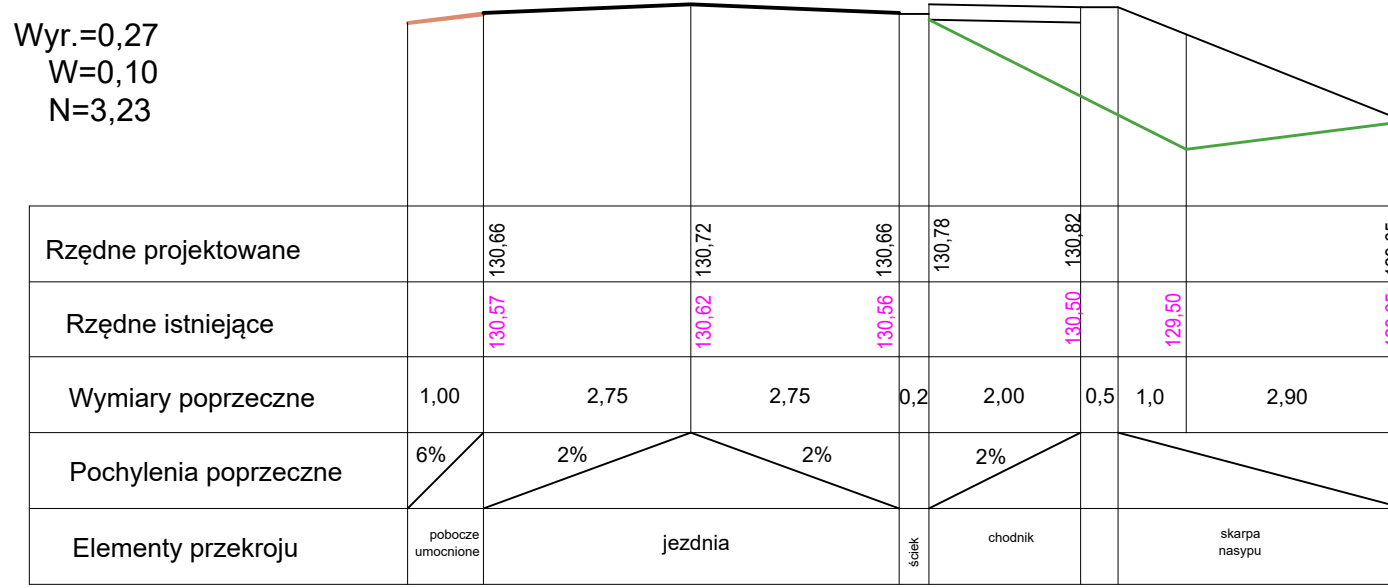
19+344

Wyr.=0,20
W=0,12
N=1,27



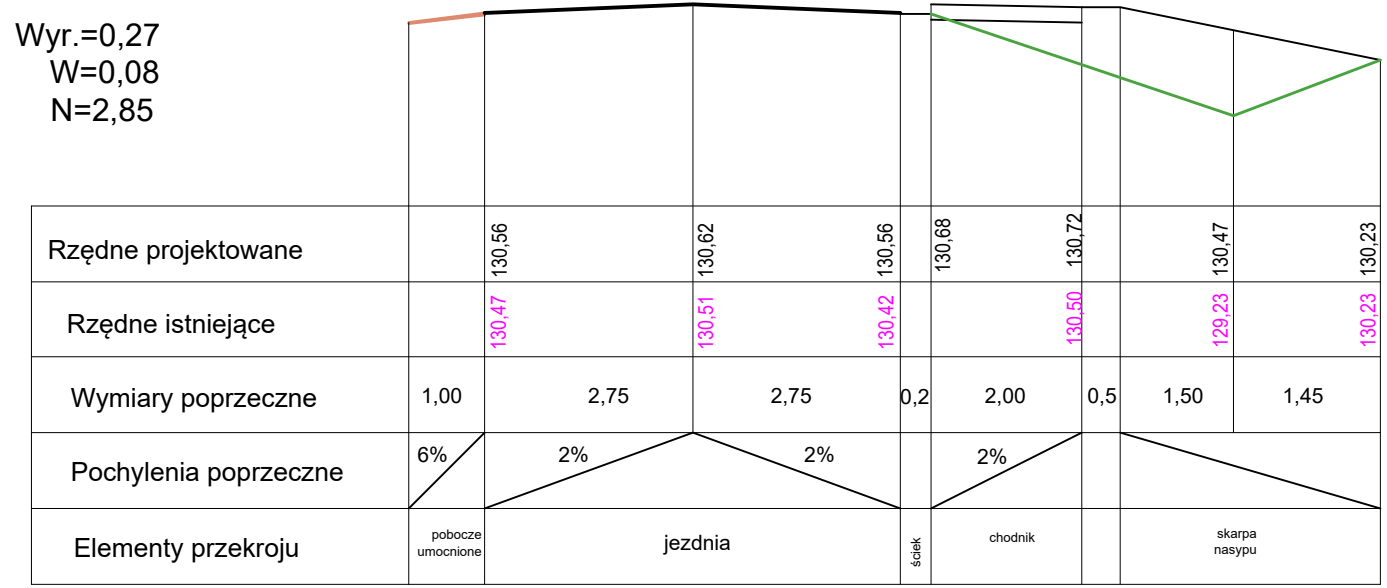
19+368

Wyr.=0,27
W=0,10
N=3,23



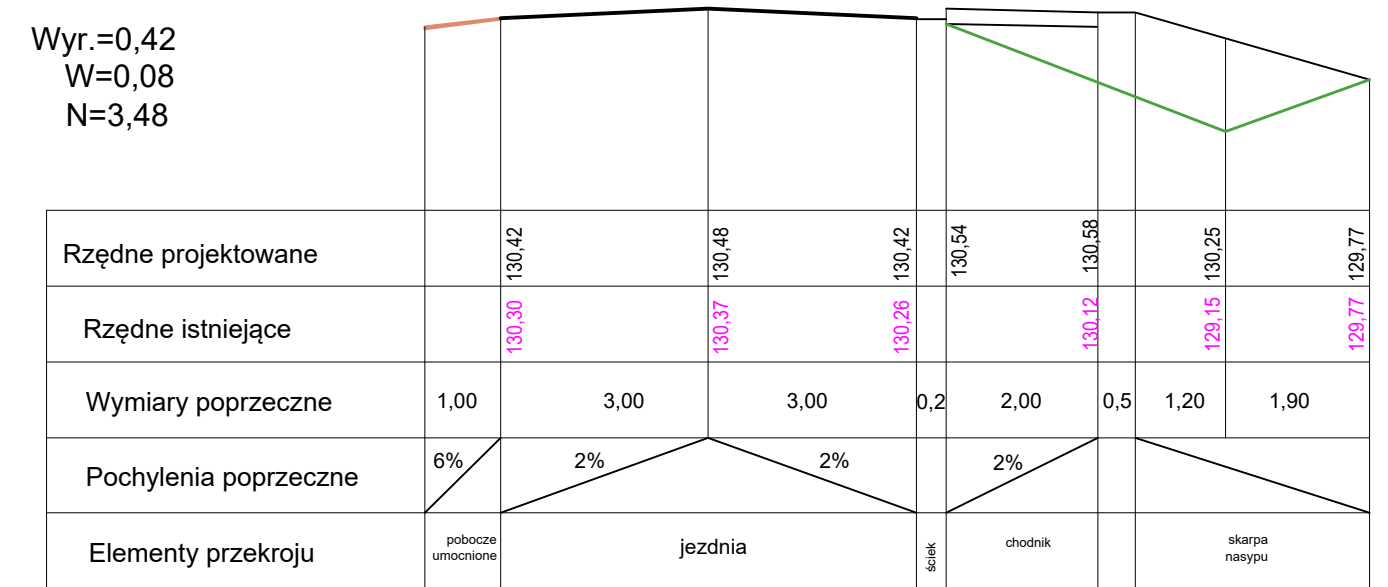
19+400

Wyr.=0,27
W=0,08
N=2,85



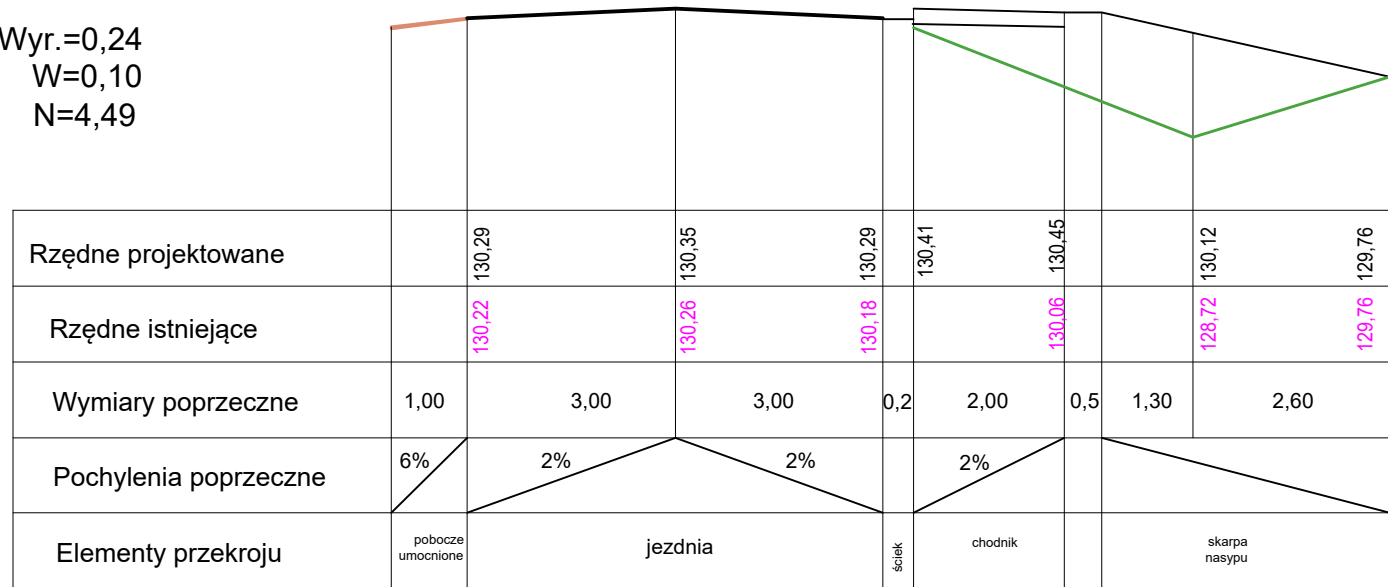
19+441,74

Wyr.=0,42
W=0,08
N=3,48



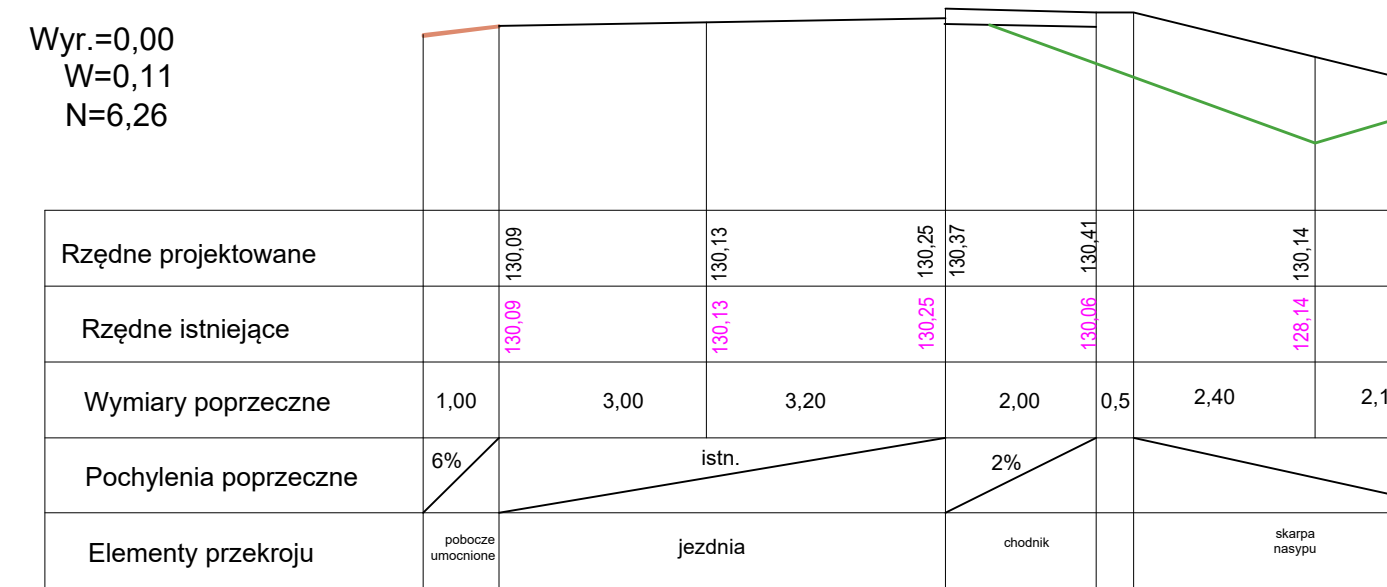
19+465,20

Wyr.=0,24
W=0,10
N=4,49



19+478,50

Wyr.=0,00
W=0,11
N=6,26



TYTUŁ ZADANIA	PRZEBUDOWA I REMONT DROGI NR 5311P ROSOSZYCA- WIELOWIEŚ NA ODCINKU DŁUGOŚCI OKOŁO 6 200 M			
TYTUŁ RYSUNKU	PRZEKROJE POPRZECZNE			
TEMAT	Przebudowa na odcinku od km 19+339,00 do km 19+478,50 dł. 139,50 m			
LOKALIZACJA	Jednostka ewid. gm. Sieroszewice, obręb ewid. 301707_2.0014 Wielowieś dz. nr 264			
INWESTOR	Powiatowy Zarząd Dróg w Ostrowie Wielkopolskim ul. Staszica 1 63-400 Ostrow Wielkopolski	BRANŻA	DROGOWA	DATA LISTOPAD 2019
PROJEKTANT	mgr inż. Paweł Urbański	NR UPRAWNIEN UAN 7342-42/91	NR PRZYNAJ. DO UŻY WKP/BD/5341/01	PODPIS NUMER RYS. 4
				SKALA 1:100