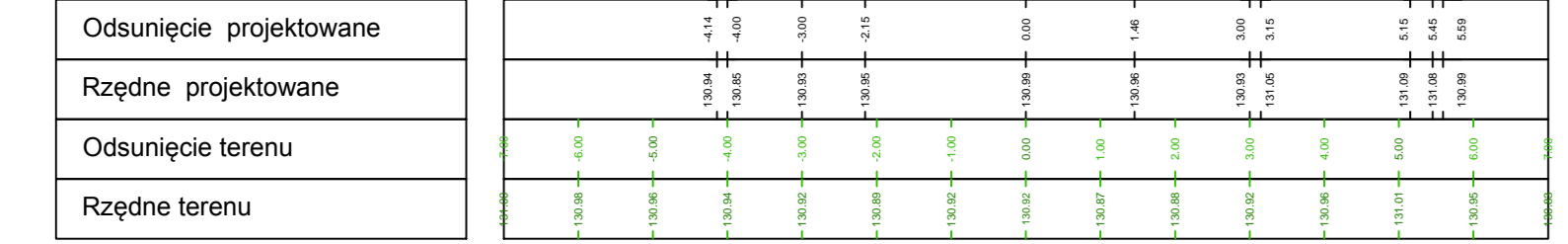


Strzegowa - Gostyczyna

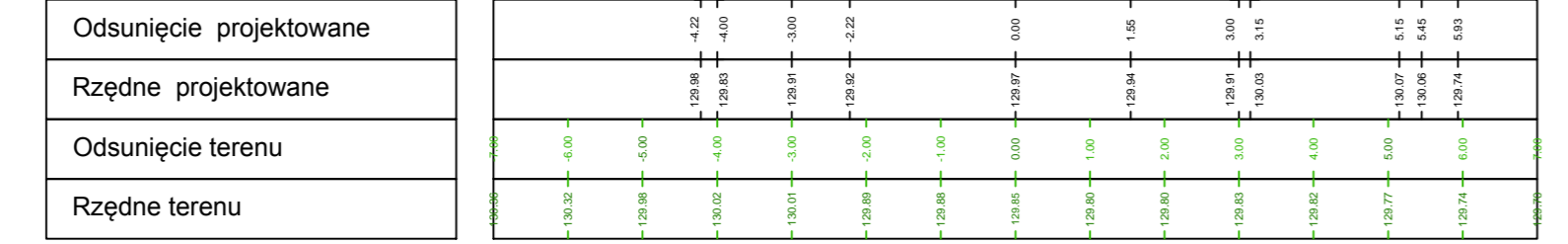
km 2+880.00			
	Powierzchnia [m <sup>2</sup> ]	Ogółem [m <sup>3</sup> ]	Ogółem narazem [m <sup>3</sup> ]
Wykop	1.81	38.93	2766.96
Nasyt	0.03	0.85	1534.03
Frezowanie	0.00	0.27	64.24
Wartość wyliczeniowa	0.06	1.12	332.44



Odsunięcie projektowane  
Rzędne projektowane  
Odsunięcie terenu  
Rzędne terenu

Strzegowa - Gostyczyna

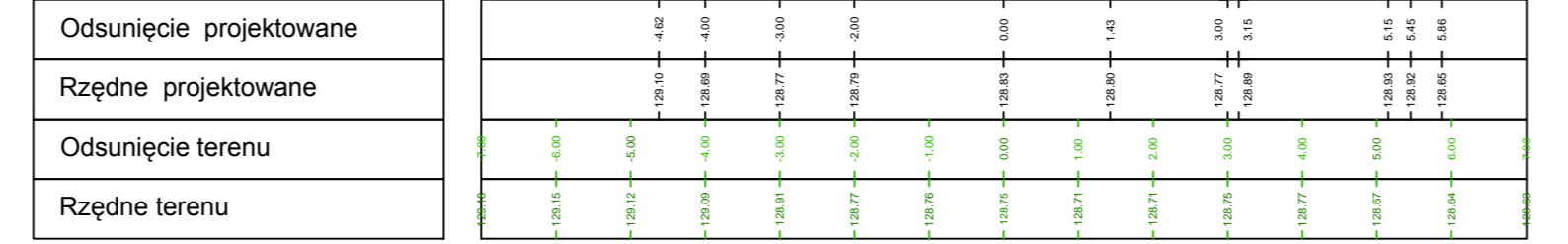
km 2+940.00			
	Powierzchnia [m <sup>2</sup> ]	Ogółem [m <sup>3</sup> ]	Ogółem narazem [m <sup>3</sup> ]
Wykop	1.34	28.41	2043.93
Nasyt	0.15	3.25	1524.03
Frezowanie	0.01	0.28	64.12
Wartość wyliczeniowa	0.17	2.79	338.44



Odsunięcie projektowane  
Rzędne projektowane  
Odsunięcie terenu  
Rzędne terenu

Strzegowa - Gostyczyna

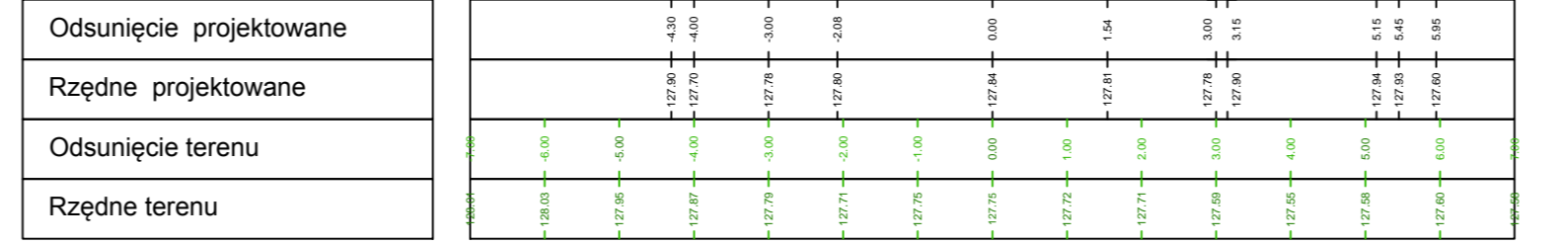
km 3+000.00			
	Powierzchnia [m <sup>2</sup> ]	Ogółem [m <sup>3</sup> ]	Ogółem narazem [m <sup>3</sup> ]
Wykop	1.36	30.43	2043.93
Nasyt	0.12	2.55	1524.03
Frezowanie	0.02	0.18	64.41
Wartość wyliczeniowa	0.07	2.33	348.28



Odsunięcie projektowane  
Rzędne projektowane  
Odsunięcie terenu  
Rzędne terenu

Strzegowa - Gostyczyna

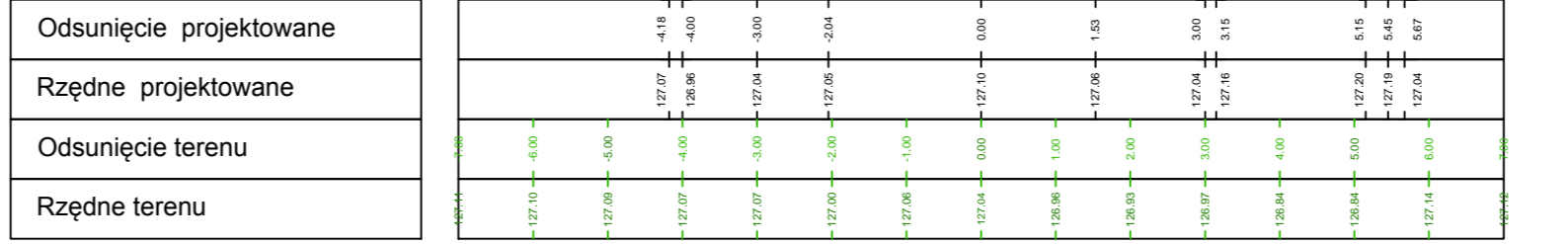
km 3+060.00			
	Powierzchnia [m <sup>2</sup> ]	Ogółem [m <sup>3</sup> ]	Ogółem narazem [m <sup>3</sup> ]
Wykop	1.09	28.78	2043.93
Nasyt	0.20	4.75	1524.03
Frezowanie	0.00	0.00	67.18
Wartość wyliczeniowa	0.11	1.69	391.54



Odsunięcie projektowane  
Rzędne projektowane  
Odsunięcie terenu  
Rzędne terenu

Strzegowa - Gostyczyna

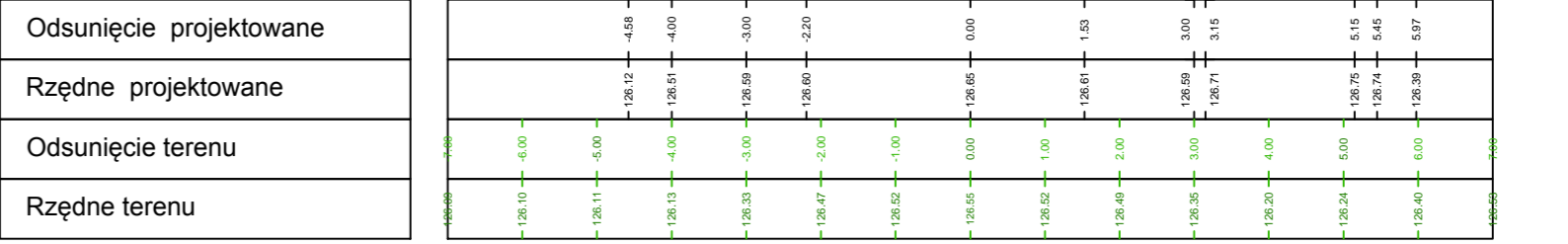
km 3+120.00			
	Powierzchnia [m <sup>2</sup> ]	Ogółem [m <sup>3</sup> ]	Ogółem narazem [m <sup>3</sup> ]
Wykop	1.21	27.36	2043.93
Nasyt	0.00	0.00	1524.03
Frezowanie	0.04	0.47	67.17
Wartość wyliczeniowa	0.07	1.41	368.43



Odsunięcie projektowane  
Rzędne projektowane  
Odsunięcie terenu  
Rzędne terenu

Strzegowa - Gostyczyna

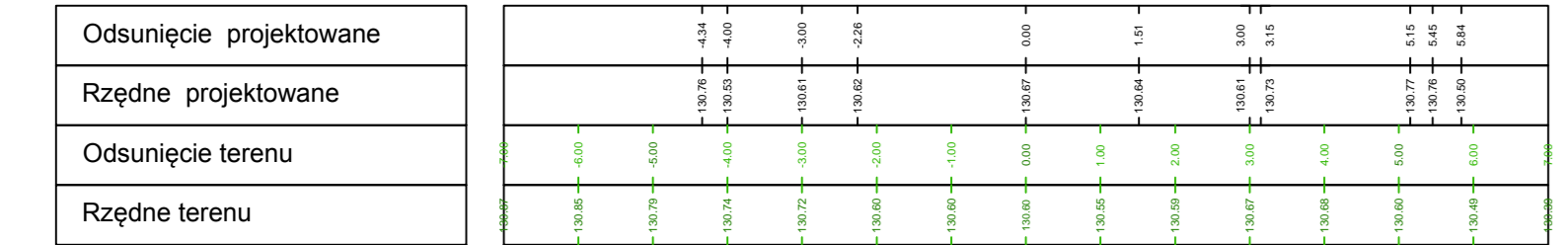
km 3+180.00			
	Powierzchnia [m <sup>2</sup> ]	Ogółem [m <sup>3</sup> ]	Ogółem narazem [m <sup>3</sup> ]
Wykop	0.80	12.88	2043.93
Nasyt	0.05	16.01	1524.03
Frezowanie	0.00	0.00	68.38
Wartość wyliczeniowa	0.01	4.90	368.43



Odsunięcie projektowane  
Rzędne projektowane  
Odsunięcie terenu  
Rzędne terenu

Strzegowa - Gostyczyna

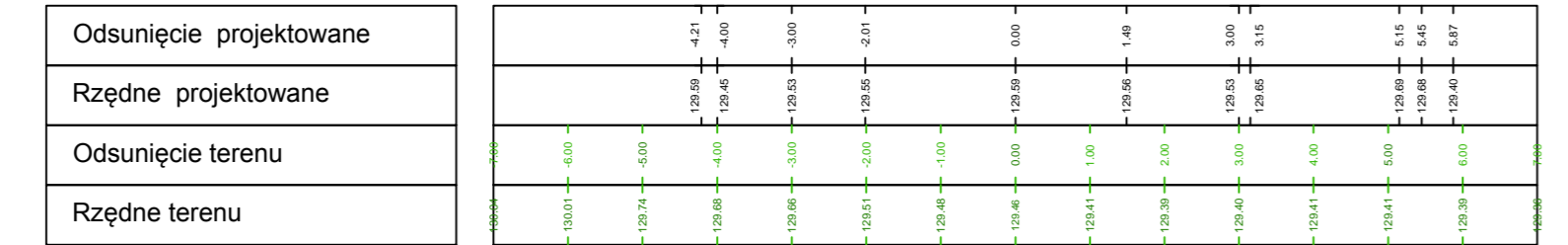
km 2+900.00			
	Powierzchnia [m <sup>2</sup> ]	Ogółem [m <sup>3</sup> ]	Ogółem narazem [m <sup>3</sup> ]
Wykop	1.82	34.31	2766.97
Nasyt	0.06	0.20	1522.06
Frezowanie	0.00	0.00	64.45
Wartość wyliczeniowa	0.06	1.20	333.88



Odsunięcie projektowane  
Rzędne projektowane  
Odsunięcie terenu  
Rzędne terenu

Strzegowa - Gostyczyna

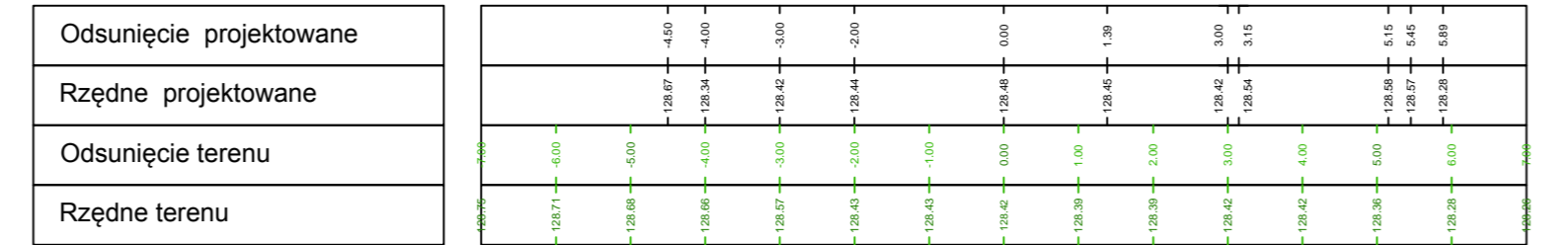
km 3+020.00			
	Powierzchnia [m <sup>2</sup> ]	Ogółem [m <sup>3</sup> ]	Ogółem narazem [m <sup>3</sup> ]
Wykop	1.41	27.47	2043.93
Nasyt	0.13	2.84	1526.39
Frezowanie	0.00	0.00	64.21
Wartość wyliczeniowa	0.21	3.17	348.23



Odsunięcie projektowane  
Rzędne projektowane  
Odsunięcie terenu  
Rzędne terenu

Strzegowa - Gostyczyna

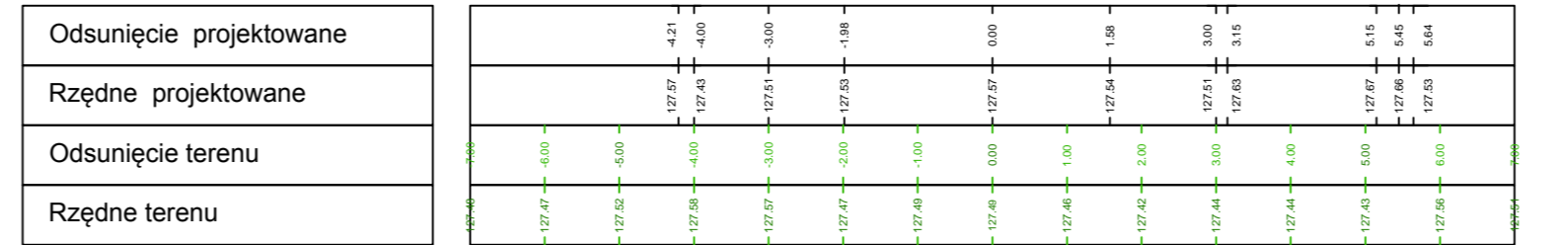
km 3+080.00			
	Powierzchnia [m <sup>2</sup> ]	Ogółem [m <sup>3</sup> ]	Ogółem narazem [m <sup>3</sup> ]
Wykop	1.46	30.71	2043.93
Nasyt	0.12	2.69	1524.73
Frezowanie	0.04	0.97	68.24
Wartość wyliczeniowa	0.00	0.96	348.23



Odsunięcie projektowane  
Rzędne projektowane  
Odsunięcie terenu  
Rzędne terenu

Strzegowa - Gostyczyna

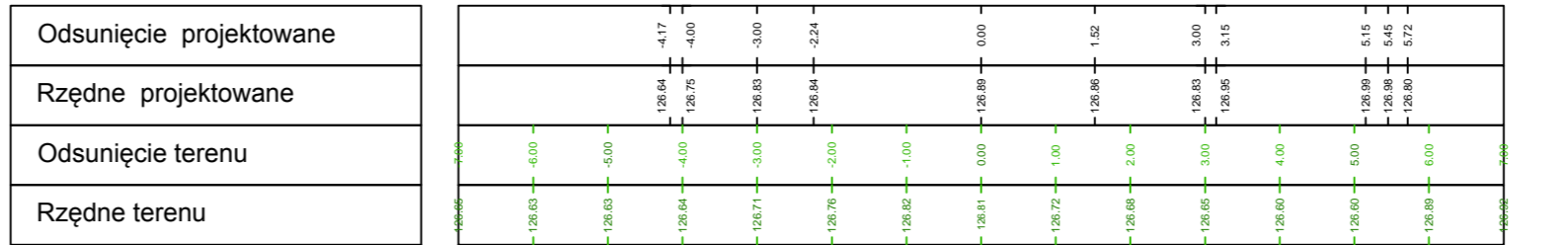
km 3+140.00			
	Powierzchnia [m <sup>2</sup> ]	Ogółem [m <sup>3</sup> ]	Ogółem narazem [m <sup>3</sup> ]
Wykop	1.45	28.41	2042.73
Nasyt	0.27	4.71	1552.07
Frezowanie	0.00	0.00	67.18
Wartość wyliczeniowa	0.00	1.68	368.43



Odsunięcie projektowane  
Rzędne projektowane  
Odsunięcie terenu  
Rzędne terenu

Strzegowa - Gostyczyna

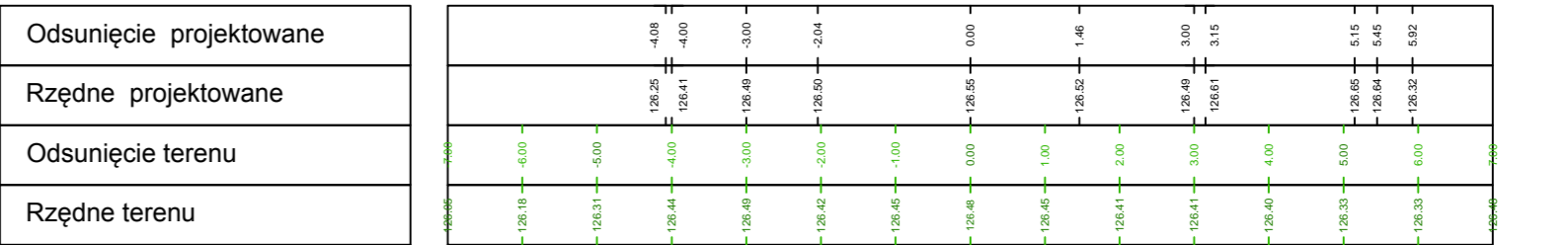
km 3+200.00			
	Powierzchnia [m <sup>2</sup> ]	Ogółem [m <sup>3</sup> ]	Ogółem narazem [m <sup>3</sup> ]
Wykop	0.68	18.03	2044.80
Nasyt	0.27	11.19	1526.57
Frezowanie	0.01	0.47	68.24
Wartość wyliczeniowa	0.13	3.69	368.43



Odsunięcie projektowane  
Rzędne projektowane  
Odsunięcie terenu  
Rzędne terenu

Strzegowa - Gostyczyna

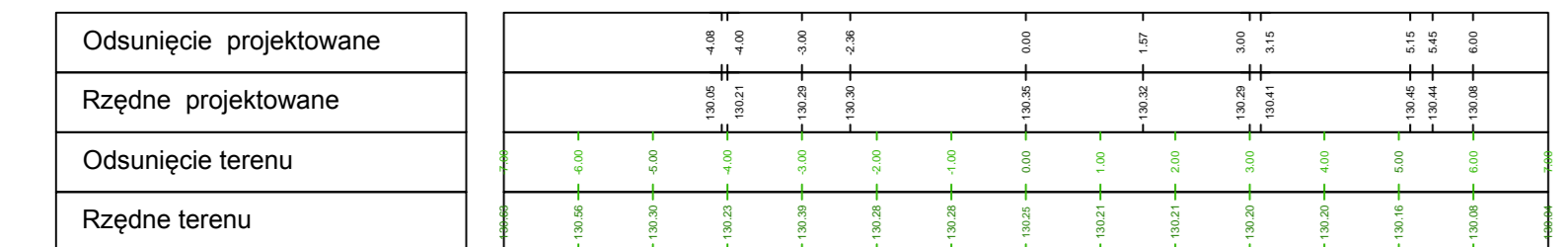
km 3+260.00			
	Powierzchnia [m <sup>2</sup> ]	Ogółem [m <sup>3</sup> ]	Ogółem narazem [m <sup>3</sup> ]
Wykop	1.25	18.42	2042.29
Nasyt	0.17	3.20	1528.73
Frezowanie	0.00	0.00	68.38
Wartość wyliczeniowa	0.00	3.79	368.47



Odsunięcie projektowane  
Rzędne projektowane  
Odsunięcie terenu  
Rzędne terenu

Strzegowa - Gostyczyna

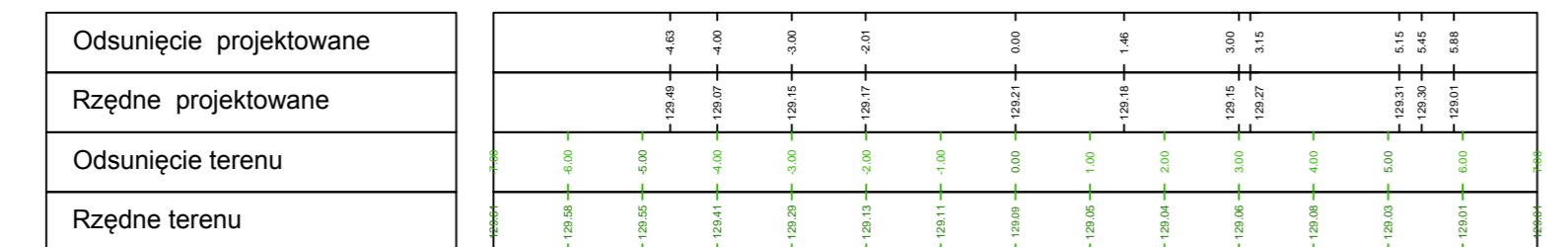
km 2+920.00			
	Powierzchnia [m <sup>2</sup> ]	Ogółem [m <sup>3</sup> ]	Ogółem narazem [m <sup>3</sup> ]
Wykop	1.22	30.42	2047.21
Nasyt	0.17	2.85	1522.72
Frezowanie	0.00	0.00	64.21
Wartość wyliczeniowa	0.11	1.75	335.62



Odsunięcie projektowane  
Rzędne projektowane  
Odsunięcie terenu  
Rzędne terenu

Strzegowa - Gostyczyna

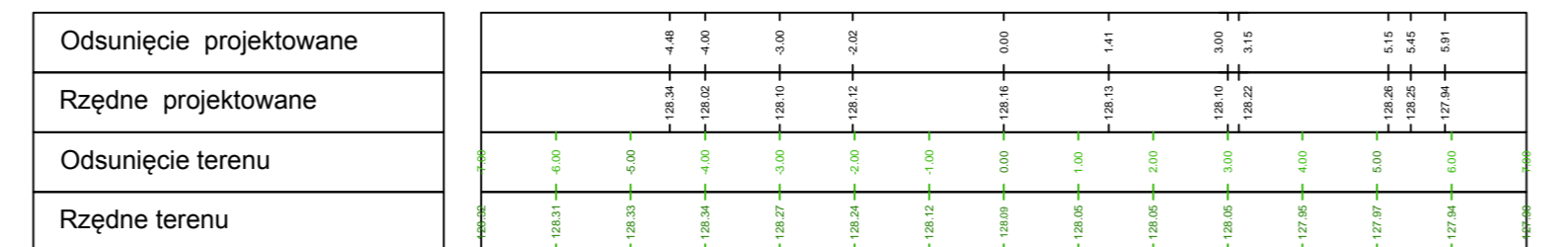
km 3+040.00			
	Powierzchnia [m <sup>2</sup> ]	Ogółem [m <sup>3</sup> ]	Ogółem narazem [m <sup>3</sup> ]
Wykop	1.42	30.34	2047.21
Nasyt	0.15	2.86	1521.35
Frezowanie	0.00	0.00	64.21
Wartość wyliczeniowa	0.16	3.72	348.95



Odsunięcie projektowane  
Rzędne projektowane  
Odsunięcie terenu  
Rzędne terenu

Strzegowa - Gostyczyna

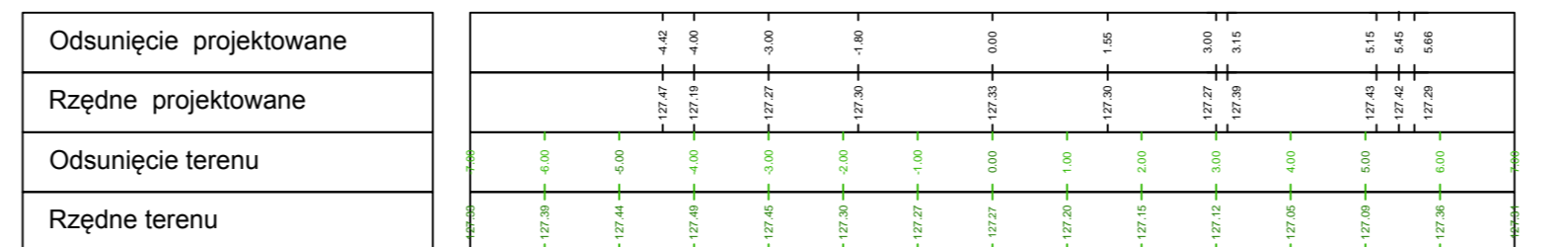
km 3+100.00			
	Powierzchnia [m <sup>2</sup> ]	Ogółem [m <sup>3</sup> ]	Ogółem narazem [m <sup>3</sup> ]
Wykop	1.16	31.10	2032.84
Nasyt	0.18	2.67	1520.35
Frezowanie	0.00	0.00	67.20
Wartość wyliczeniowa	0.00	0.72	348.95



Odsunięcie projektowane  
Rzędne projektowane  
Odsunięcie terenu  
Rzędne terenu

Strzegowa - Gostyczyna

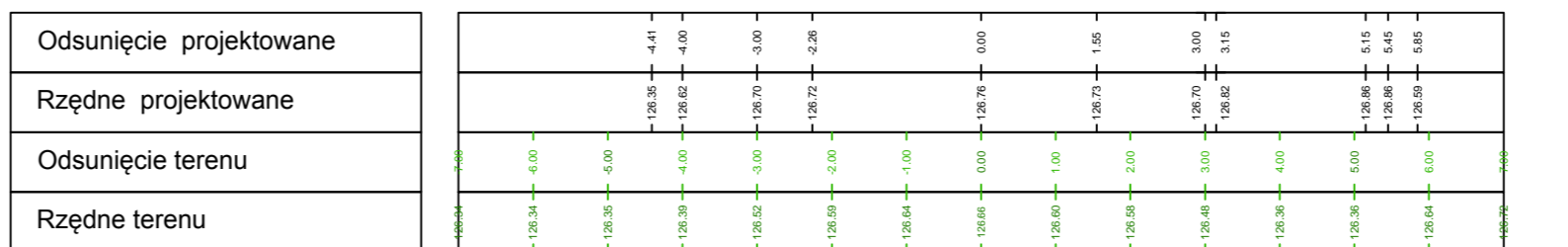
km 3+160.00			
	Powierzchnia [m <sup>2</sup> ]	Ogółem [m <sup>3</sup> ]	Ogółem narazem [m <sup>3</sup> ]
Wykop	1.53	29.76	2032.84
Nasyt	0.15	2.67	1520.35
Frezowanie	0.00	0.00	67.20
Wartość wyliczeniowa	0.07	1.54	348.95



Odsunięcie projektowane  
Rzędne projektowane  
Odsunięcie terenu  
Rzędne terenu

Strzegowa - Gostyczyna

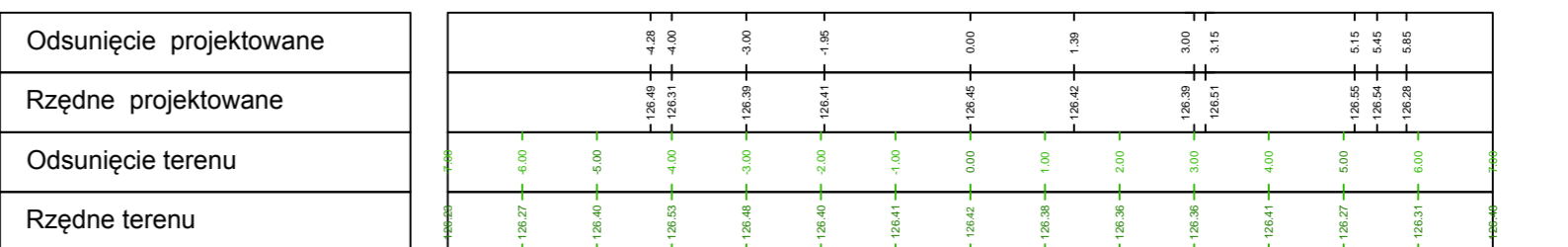
km 3+220.00			
	Powierzchnia [m <sup>2</sup> ]	Ogółem [m <sup>3</sup> ]	Ogółem narazem [m <sup>3</sup> ]
Wykop	0.68	12.69	2031.38
Nasyt	0.05	0.27	1528.73
Frezowanie	0.00	0.00	68.24
Wartość wyliczeniowa	0.24	3.74	362.19



Odsunięcie projektowane  
Rzędne projektowane  
Odsunięcie terenu  
Rzędne terenu

Strzegowa - Gostyczyna

km 3+280.00			
	Powierzchnia [m <sup>2</sup> ]	Ogółem [m <sup>3</sup> ]	Ogółem narazem [m <sup>3</sup> ]
Wykop	1.78	30.12	2032.41
Nasyt	0.15	3.20	1528.73
Frezowanie	0.00	0.00	68.38
Wartość wyliczeniowa	0.00	0.73	370.20



Odsunięcie projektowane  
Rzędne projektowane  
Odsunięcie terenu  
Rzędne terenu

- Legenda:**
- konstrukcja projektowanej drogi
  - istniejący teren / nawierzchnia istniejącej drogi
  - wykop
  - nasyp
  - nawierzchnia ścieralna (nakładka)
  - frezowanie

Powiatowy Zarząd Dróg  
ul. Staszica 1  
63-400 Ostrow Wielkopolski

PPiD Kasalka  
ul. Staroprzygodzka 25,  
63-400 Ostrow Wielkopolski

Numer projektu - 488      AutoCAD Civil 3D - 343-45382590, 390-65304997, 388-46619288

Przebudowa drogi powiatowej 5305P      kwiecień 2017r.

Strzegowa - Gostyczyna  
na odc. dl. ok 4230 m

**4.9**

PRZEKROJE POPRZECZNE      SKALA 1:100

PROJEKTANT	mgr inż. Marcin Kasalka WKP.0305.POOD/11	
OPRACOWAŁ	inż. Rafał Bober	
	mgr inż. Tomasz Dryjański	