



















LEGENDA:

-  **D-6 proj.** ZNAKI PIONOWE PROJEKTOWANE
-  **D-6 istn.** ZNAKI PIONOWE ISTNIEJĄCE - wymiana tarczy i słupka
-  **D-6 istn.** ZNAKI PIONOWE ISTNIEJĄCE - demontaż tarczy i słupka
-  **D-6 istn.** ZNAKI PIONOWE ISTNIEJĄCE - bez zmian
-  **T** SŁUPEK I TARCZA ZNAKU
-  **T** SŁUPEK I TARCZA ZNAKU - do przesunięcia
-  **U-14a 7.5m** BARIERY OCHRONNE STALOWE
-  **U-11a 0.95m** BALUSTRADA
-  **P-4 10.2m** ZNAKI POZIOME PROJEKTOWANE
-  **P-4** ZNAKI POZIOME ISTNIEJĄCE
-  JEZDZIA O NAWIERZCHNI BITUMICZNEJ
-  JEZDZIA O NAWIERZCHNI BITUMICZNEJ - poszerzenie
-  CHODNIK Z KOSTKI BRUKOWEJ BETONOWEJ- przełożenie
-  CHODNIK Z KOSTKI BRUKOWEJ BETONOWEJ
-  ZJAZD Z KOSTKI BRUKOWEJ BETONOWEJ
-  KRAWĘŻNIK BETONOWY 15*30cm wyniesiony 6-16cm
-  KRAWĘŻNIK BETONOWY wyniesiony 0-4 cm
-  OPORNIK BETONOWY 12*25 cm
-  OBRZEŻE BETONOWE 8*30 cm

TYTUL ZADANIA	PROJEKT ORGANIZACJI RUCHU			
TYTUL RYSUNKU	PRZEBUDOWA DRogi NR 5311P ROSOSZYCA- WIELOWIEŚ			
	PLAN SYTUACYJNY			
LOKALIZACJA	Jednostka ewid. gm. Sieroszewice, obręb ewid. 301707_2.0010 Rososzyca dz. nr 134, 184, 863/1, 902, 864, 434, 509.			
INWESTOR	Powiatowy Zarząd Dróg w Ostrowie Wielkopolskim ul. Słazica 1 63-400 Ostrow Wielkopolski	BRANZA	DROGOWA	DATA LISTOPAD 2019
PROJEKTANT	mgr inż. Paweł Urbański	NR UPRAWNIEN UAN 7342-42/91	NR PRZYNAJ. DO CZY WKP/BD/5341/01	SKALA 1:500
				NUMER RYS. 2.3