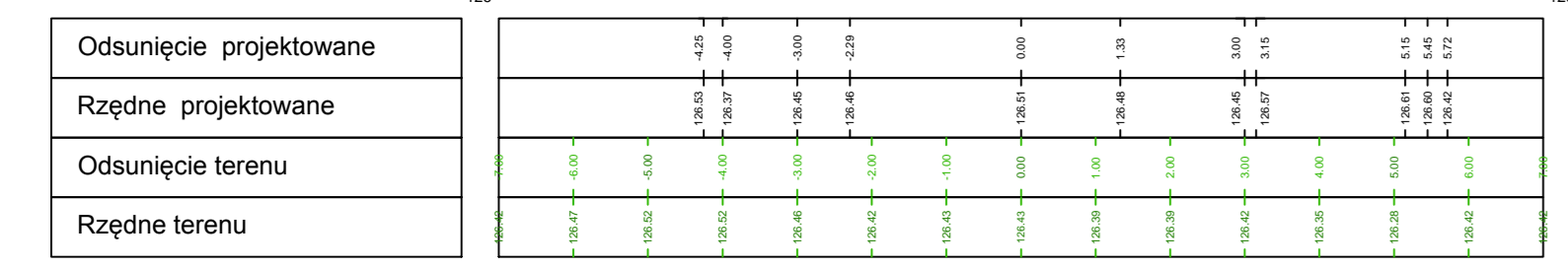


Strzegowa - Gostyczyna

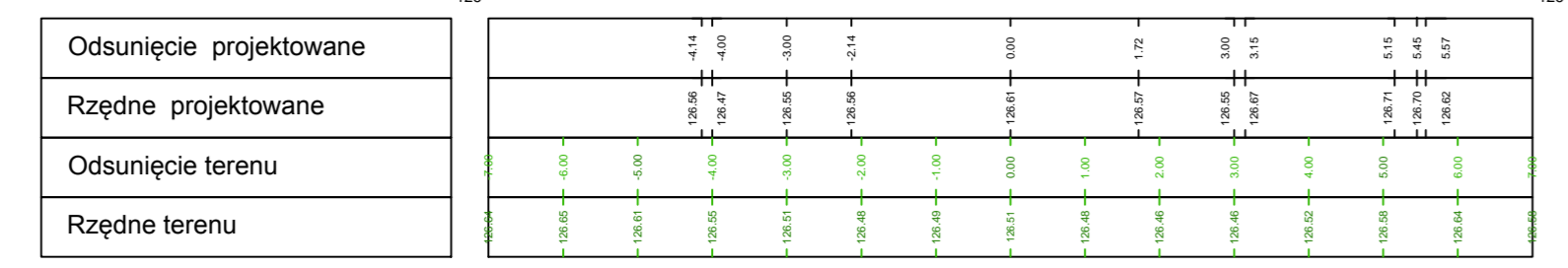
km 3+240.00	Powierzchnia [m <sup>2</sup> ]	Objętość [m <sup>3</sup> ]	Objętość narozkopy [m <sup>3</sup> ]
Wykop	1,30	30,62	3293,33
Nasyt	0,11	2,66	1603,43
Frezowanie	0,00	0,00	70,47
Wartość wyliczeniowa	0,06	0,00	370,73



Odsunięcie projektowane
Rzędne projektowane
Odsunięcie terenu
Rzędne terenu

Strzegowa - Gostyczyna

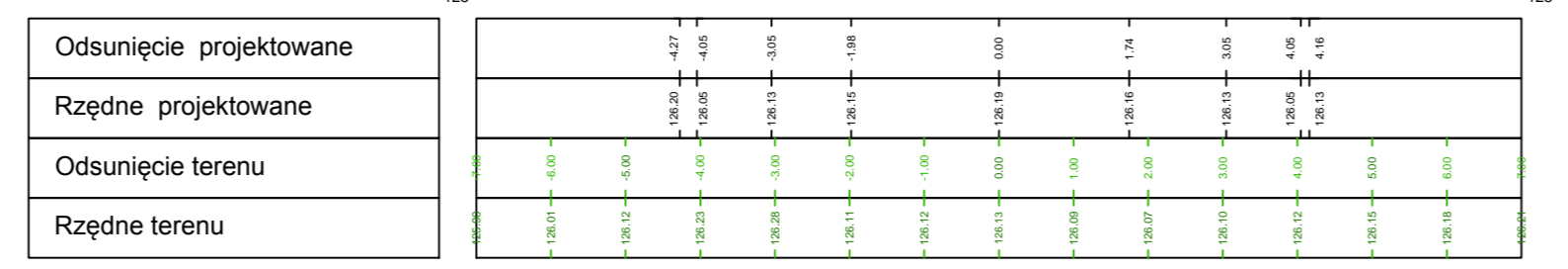
km 3+300.00	Powierzchnia [m <sup>2</sup> ]	Objętość [m <sup>3</sup> ]	Objętość narozkopy [m <sup>3</sup> ]
Wykop	1,26	23,68	3308,62
Nasyt	0,06	1,68	1603,43
Frezowanie	0,00	0,00	70,47
Wartość wyliczeniowa	0,18	4,36	380,56



Odsunięcie projektowane
Rzędne projektowane
Odsunięcie terenu
Rzędne terenu

Strzegowa - Gostyczyna

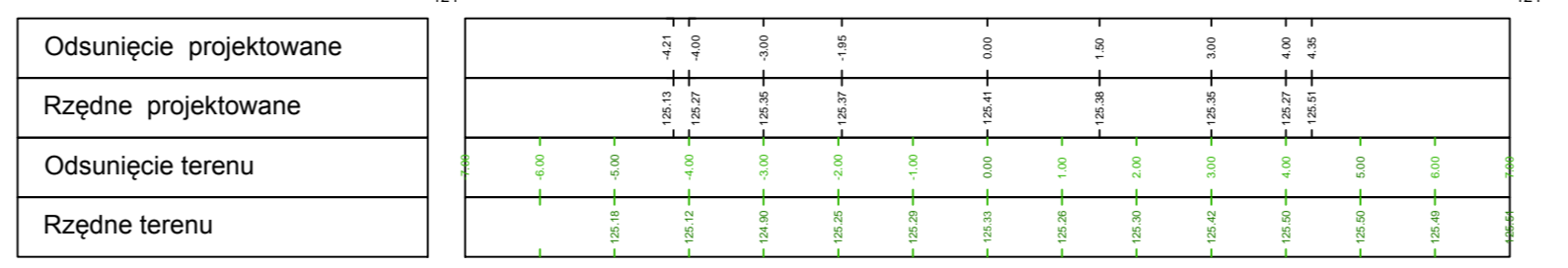
km 3+360.00	Powierzchnia [m <sup>2</sup> ]	Objętość [m <sup>3</sup> ]	Objętość narozkopy [m <sup>3</sup> ]
Wykop	1,52	32,12	3419,17
Nasyt	0,01	0,27	1603,43
Frezowanie	0,00	0,00	70,47
Wartość wyliczeniowa	0,06	1,06	365,06



Odsunięcie projektowane
Rzędne projektowane
Odsunięcie terenu
Rzędne terenu

Strzegowa - Gostyczyna

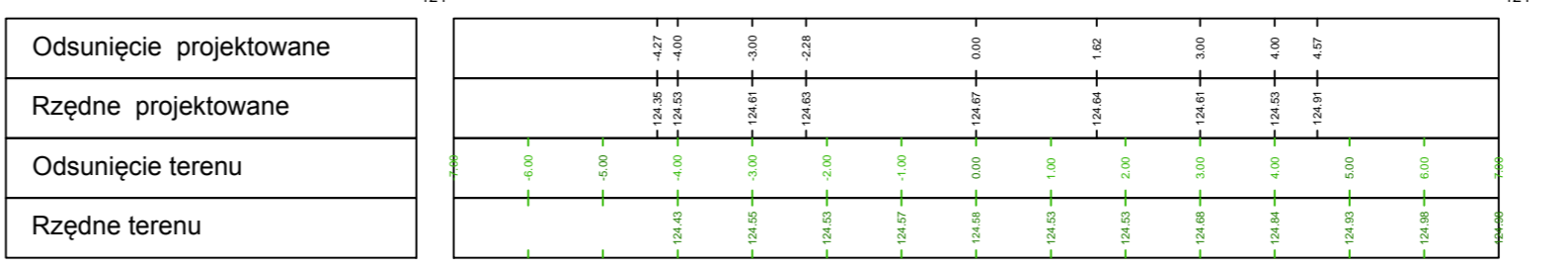
km 3+420.00	Powierzchnia [m <sup>2</sup> ]	Objętość [m <sup>3</sup> ]	Objętość narozkopy [m <sup>3</sup> ]
Wykop	0,00	20,96	3461,36
Nasyt	0,16	4,20	1603,43
Frezowanie	0,00	0,00	70,47
Wartość wyliczeniowa	0,16	3,22	362,24



Odsunięcie projektowane
Rzędne projektowane
Odsunięcie terenu
Rzędne terenu

Strzegowa - Gostyczyna

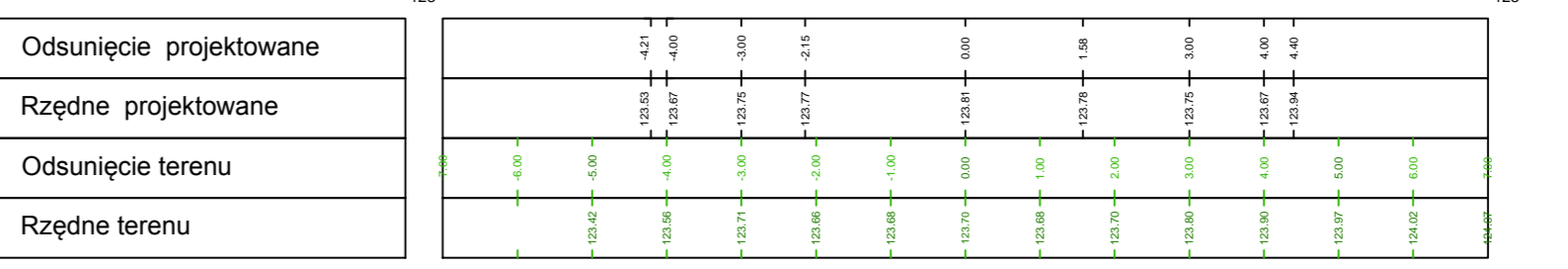
km 3+480.00	Powierzchnia [m <sup>2</sup> ]	Objętość [m <sup>3</sup> ]	Objętość narozkopy [m <sup>3</sup> ]
Wykop	1,30	29,54	3576,53
Nasyt	0,00	0,00	1603,43
Frezowanie	0,00	0,00	70,47
Wartość wyliczeniowa	0,19	0,63	403,18



Odsunięcie projektowane
Rzędne projektowane
Odsunięcie terenu
Rzędne terenu

Strzegowa - Gostyczyna

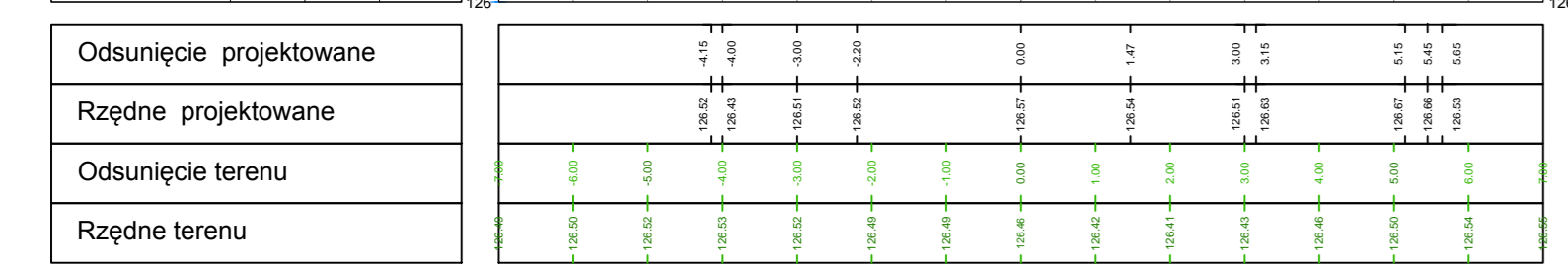
km 3+540.00	Powierzchnia [m <sup>2</sup> ]	Objętość [m <sup>3</sup> ]	Objętość narozkopy [m <sup>3</sup> ]
Wykop	1,27	25,05	3648,05
Nasyt	0,02	0,30	1603,43
Frezowanie	0,00	0,00	70,47
Wartość wyliczeniowa	0,22	3,65	414,76



Odsunięcie projektowane
Rzędne projektowane
Odsunięcie terenu
Rzędne terenu

Strzegowa - Gostyczyna

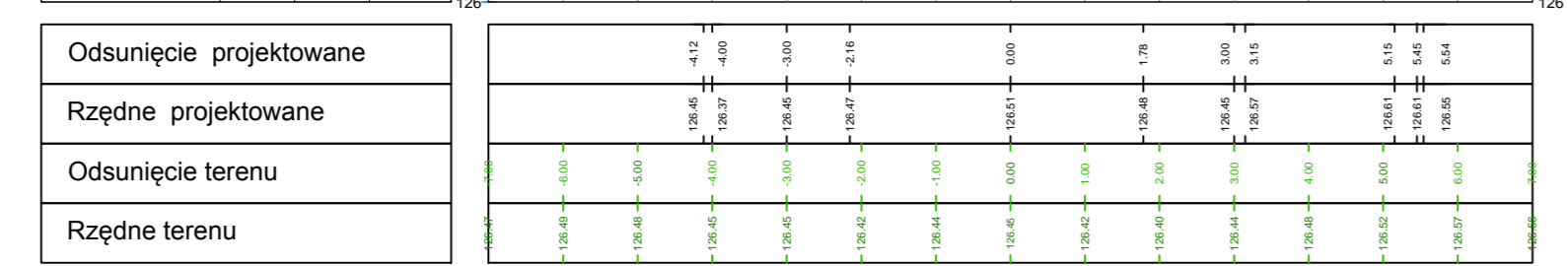
km 3+260.00	Powierzchnia [m <sup>2</sup> ]	Objętość [m <sup>3</sup> ]	Objętość narozkopy [m <sup>3</sup> ]
Wykop	1,36	29,76	3369,08
Nasyt	0,06	1,64	1603,43
Frezowanie	0,00	0,00	70,38
Wartość wyliczeniowa	0,12	1,72	372,46



Odsunięcie projektowane
Rzędne projektowane
Odsunięcie terenu
Rzędne terenu

Strzegowa - Gostyczyna

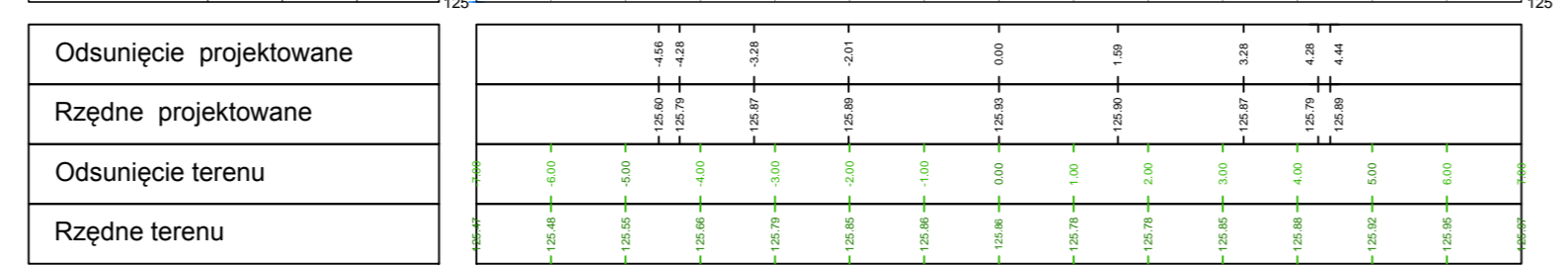
km 3+320.00	Powierzchnia [m <sup>2</sup> ]	Objętość [m <sup>3</sup> ]	Objętość narozkopy [m <sup>3</sup> ]
Wykop	1,44	27,68	3440,78
Nasyt	0,02	0,63	1603,43
Frezowanie	0,00	0,00	70,38
Wartość wyliczeniowa	0,06	2,40	362,93



Odsunięcie projektowane
Rzędne projektowane
Odsunięcie terenu
Rzędne terenu

Strzegowa - Gostyczyna

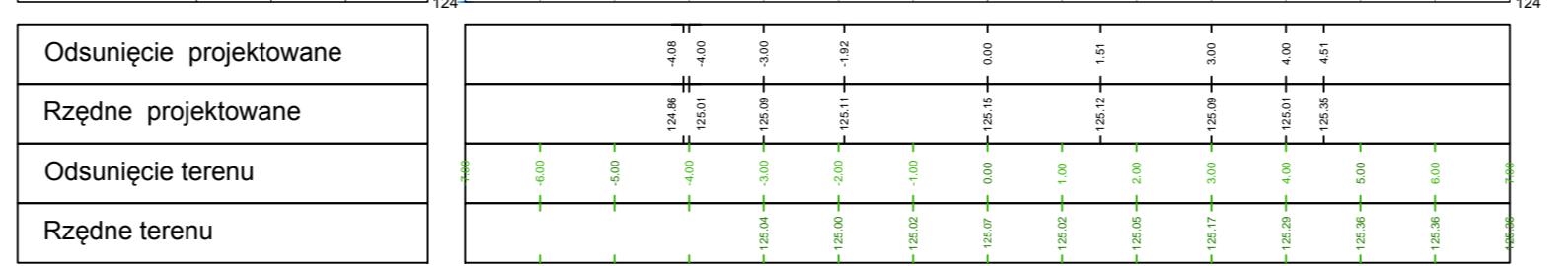
km 3+380.00	Powierzchnia [m <sup>2</sup> ]	Objętość [m <sup>3</sup> ]	Objętość narozkopy [m <sup>3</sup> ]
Wykop	1,30	26,60	3440,78
Nasyt	0,02	0,27	1603,43
Frezowanie	0,00	0,00	70,46
Wartość wyliczeniowa	0,10	1,68	366,63



Odsunięcie projektowane
Rzędne projektowane
Odsunięcie terenu
Rzędne terenu

Strzegowa - Gostyczyna

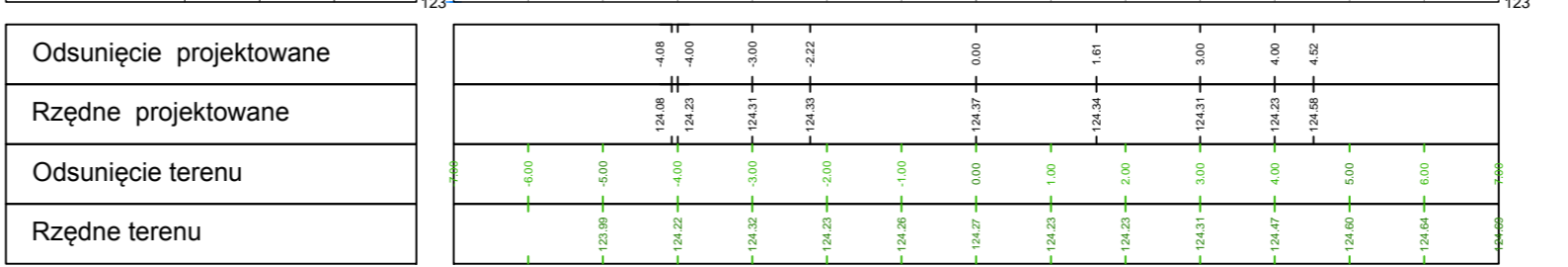
km 3+440.00	Powierzchnia [m <sup>2</sup> ]	Objętość [m <sup>3</sup> ]	Objętość narozkopy [m <sup>3</sup> ]
Wykop	1,30	26,60	3440,78
Nasyt	0,02	1,77	1603,43
Frezowanie	0,00	0,00	70,47
Wartość wyliczeniowa	0,19	3,69	369,92



Odsunięcie projektowane
Rzędne projektowane
Odsunięcie terenu
Rzędne terenu

Strzegowa - Gostyczyna

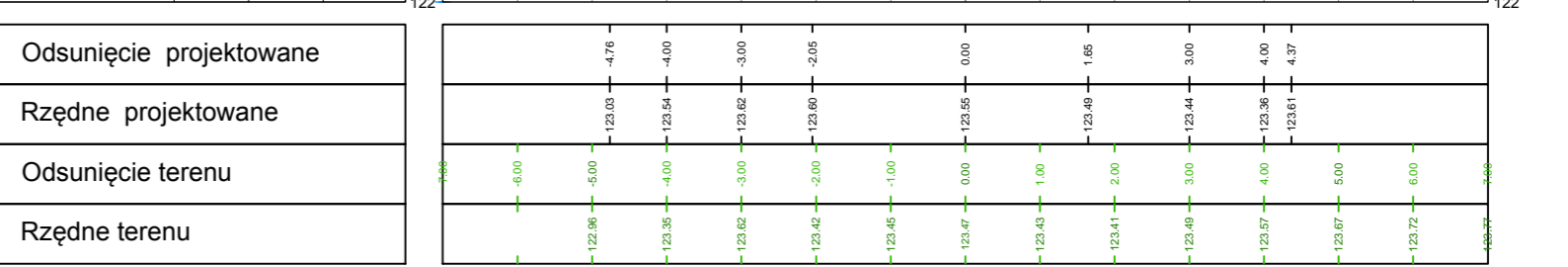
km 3+500.00	Powierzchnia [m <sup>2</sup> ]	Objętość [m <sup>3</sup> ]	Objętość narozkopy [m <sup>3</sup> ]
Wykop	1,30	29,54	3602,91
Nasyt	0,01	0,36	1603,43
Frezowanie	0,00	0,00	70,47
Wartość wyliczeniowa	0,21	0,97	407,15



Odsunięcie projektowane
Rzędne projektowane
Odsunięcie terenu
Rzędne terenu

Strzegowa - Gostyczyna

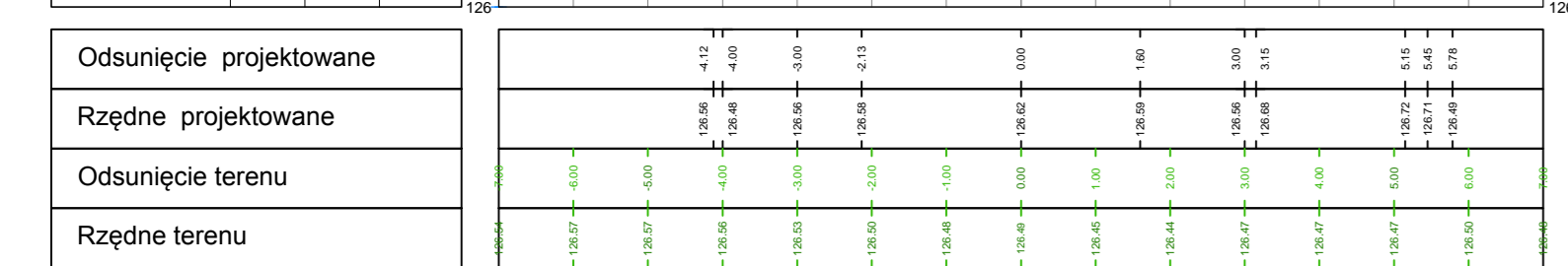
km 3+560.00	Powierzchnia [m <sup>2</sup> ]	Objętość [m <sup>3</sup> ]	Objętość narozkopy [m <sup>3</sup> ]
Wykop	1,30	29,76	3602,91
Nasyt	0,00	1,30	1603,43
Frezowanie	0,00	0,00	70,47
Wartość wyliczeniowa	0,19	4,13	419,89



Odsunięcie projektowane
Rzędne projektowane
Odsunięcie terenu
Rzędne terenu

Strzegowa - Gostyczyna

km 3+280.00	Powierzchnia [m <sup>2</sup> ]	Objętość [m <sup>3</sup> ]	Objętość narozkopy [m <sup>3</sup> ]
Wykop	1,12	24,67	3324,78
Nasyt	0,11	1,64	1604,71
Frezowanie	0,00	0,00	70,38
Wartość wyliczeniowa	0,06	3,14	376,19



Odsunięcie projektowane
Rzędne projektowane
Odsunięcie terenu
Rzędne terenu

Strzegowa - Gostyczyna

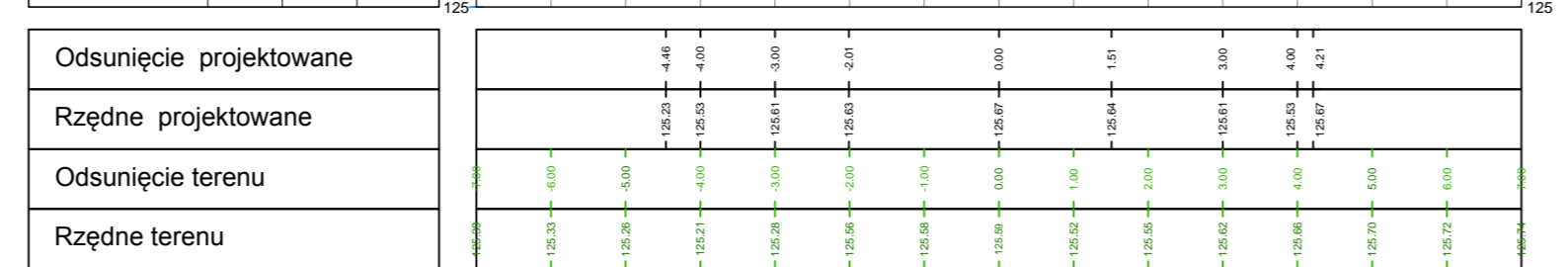
km 3+340.00	Powierzchnia [m <sup>2</sup> ]	Objętość [m <sup>3</sup> ]	Objętość narozkopy [m <sup>3</sup> ]
Wykop	1,44	27,68	3440,78
Nasyt	0,02	0,63	1603,43
Frezowanie	0,00	0,00	70,38
Wartość wyliczeniowa	0,06	1,00	364,00



Odsunięcie projektowane
Rzędne projektowane
Odsunięcie terenu
Rzędne terenu

Strzegowa - Gostyczyna

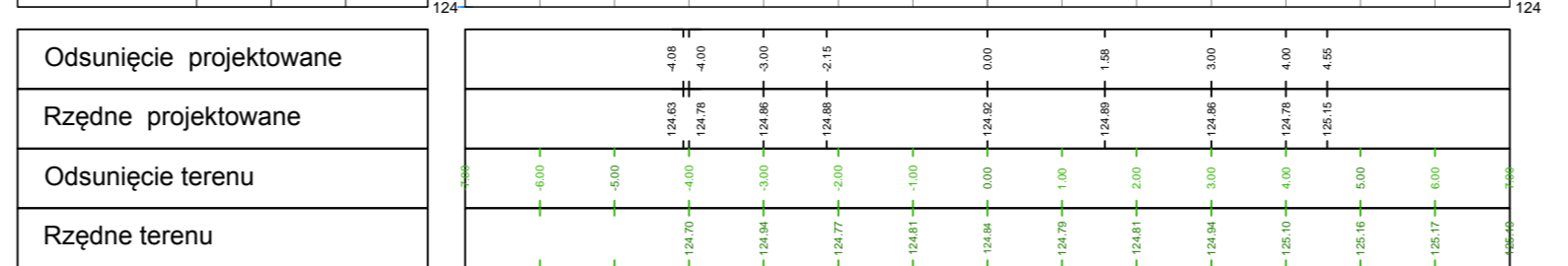
km 3+400.00	Powierzchnia [m <sup>2</sup> ]	Objętość [m <sup>3</sup> ]	Objętość narozkopy [m <sup>3</sup> ]
Wykop	1,30	23,62	3473,37
Nasyt	0,27	2,31	1604,64
Frezowanie	0,00	0,00	70,47
Wartość wyliczeniowa	0,14	2,59	369,52



Odsunięcie projektowane
Rzędne projektowane
Odsunięcie terenu
Rzędne terenu

Strzegowa - Gostyczyna

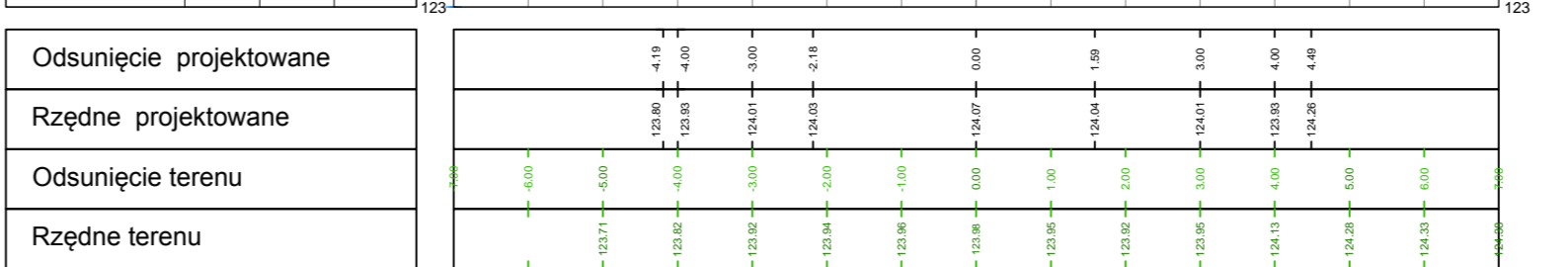
km 3+460.00	Powierzchnia [m <sup>2</sup> ]	Objętość [m <sup>3</sup> ]	Objętość narozkopy [m <sup>3</sup> ]
Wykop	1,52	32,91	3473,37
Nasyt	0,01	0,32	1604,64
Frezowanie	0,00	0,00	70,47
Wartość wyliczeniowa	0,16	3,63	369,56



Odsunięcie projektowane
Rzędne projektowane
Odsunięcie terenu
Rzędne terenu

Strzegowa - Gostyczyna

km 3+520.00	Powierzchnia [m <sup>2</sup> ]	Objętość [m <sup>3</sup> ]	Objętość narozkopy [m <sup>3</sup> ]
Wykop	1,30	29,54	3602,91
Nasyt	0,01	0,36	1604,64
Frezowanie	0,00	0,00	70,46
Wartość wyliczeniowa	0,16	0,76	419,92



Odsunięcie projektowane
Rzędne projektowane
Odsunięcie terenu
Rzędne terenu

Strzegowa - Gostyczyna

km 3+580.00	Powierzchnia [m <sup>2</sup> ]	Objętość [m <sup>3</sup> ]	Objętość narozkopy [m <sup>3</sup> ]
Wykop	1,30	29,76	3602,91
Nasyt	0,43	5,21	1604,64
Frezowanie	0,00	0,00	70,46
Wartość wyliczeniowa	0,11	3,68	401,97



Odsunięcie projektowane
Rzędne projektowane
Odsunięcie terenu
Rzędne terenu

Legenda:

- konstrukcja projektowanej drogi
- istniejący teren / nawierzchnia istniejącej drogi
- wykop
- nasyt
- nawierzchnia ścieralna (nakładka)
- frezowanie

Powiatowy Zarząd Dróg  
ul. Staszica 1  
63-400 Ostrow Wielkopolski

PPID Kasalka  
ul. Staroprzyszodka 25,  
63-400 Ostrow Wielkopolski

15 lut. 2017-2016

Numer projektu - 488    AutoCAD Civil 3D - 343-43382590, 390-65304897, 388-46619288

Przebudowa drogi powiatowej 5305P    Strzegowa - Gostyczyna    kwiecień 2017r.

na odc. dl. ok 4230 m

**PRZEKROJE POPRZECZNE**    SKALA 1:100

PROJEKTANT    mgr inż. Marcin Kasalka  
WKP.0305.POD/11

OPRACOWAŁ    inż. Rafał Bober

mgr inż. Tomasz Dryjański