Strzegowa - Gostyczyna

km 0+000.00

	Długość łącznie [m]	Długość łączna [m]	Długość rzeczywista [m]
Wykop	0.00	20.40	1011.00
Nasyp	0.00	0.00	1429.70
Humusowanie	0.00	0.00	70.07
Warstwa konstrukcyjna	0.00	1.11	1011.00

Odsunięcie projektowane
Rzędne projektowane
Odsunięcie terenu
Rzędne terenu



Strzegowa - Gostyczyna

km 0+050.00

	Długość łącznie [m]	Długość łączna [m]	Długość rzeczywista [m]
Wykop	0.00	17.17	1010.00
Nasyp	0.00	0.00	1427.70
Humusowanie	0.00	0.00	70.07
Warstwa konstrukcyjna	0.00	1.11	1010.00

Odsunięcie projektowane
Rzędne projektowane
Odsunięcie terenu
Rzędne terenu



Strzegowa - Gostyczyna

km 0+100.00

	Długość łącznie [m]	Długość łączna [m]	Długość rzeczywista [m]
Wykop	0.00	13.97	1007.70
Nasyp	0.00	0.00	1425.70
Humusowanie	0.00	0.00	70.07
Warstwa konstrukcyjna	0.00	1.11	1007.70

Odsunięcie projektowane
Rzędne projektowane
Odsunięcie terenu
Rzędne terenu

Strzegowa - Gostyczyna

km 0+150.00

	Długość łącznie [m]	Długość łączna [m]	Długość rzeczywista [m]
Wykop	0.00	10.77	1005.00
Nasyp	0.00	0.00	1423.70
Humusowanie	0.00	0.00	70.07
Warstwa konstrukcyjna	0.00	1.11	1005.00

Odsunięcie projektowane
Rzędne projektowane
Odsunięcie terenu
Rzędne terenu

Strzegowa - Gostyczyna

km 0+200.00

	Długość łącznie [m]	Długość łączna [m]	Długość rzeczywista [m]
Wykop	0.00	7.57	1002.70
Nasyp	0.00	0.00	1421.70
Humusowanie	0.00	0.00	70.07
Warstwa konstrukcyjna	0.00	1.11	1002.70

Odsunięcie projektowane
Rzędne projektowane
Odsunięcie terenu
Rzędne terenu



Strzegowa - Gostyczyna

km 0+250.00

	Długość łącznie [m]	Długość łączna [m]	Długość rzeczywista [m]
Wykop	0.00	4.37	999.70
Nasyp	0.00	0.00	1419.70
Humusowanie	0.00	0.00	70.08
Warstwa konstrukcyjna	0.00	1.11	999.70



Odsunięcie projektowane
Rzędne projektowane
Odsunięcie terenu
Rzędne terenu



Strzegowa - Gostyczyna

km 0+300.00

	Długość łącznie [m]	Długość łączna [m]	Długość rzeczywista [m]
Wykop	0.00	1.17	997.00
Nasyp	0.00	0.00	1417.70
Humusowanie	0.00	0.00	70.08
Warstwa konstrukcyjna	0.00	1.11	997.00

Odsunięcie projektowane
Rzędne projektowane
Odsunięcie terenu
Rzędne terenu



Strzegowa - Gostyczyna

km 0+350.00

	Długość łącznie [m]	Długość łączna [m]	Długość rzeczywista [m]
Wykop	0.00	0.00	994.70
Nasyp	0.00	0.00	1415.70
Humusowanie	0.00	0.00	70.08
Warstwa konstrukcyjna	0.00	1.11	994.70

Odsunięcie projektowane
Rzędne projektowane
Odsunięcie terenu
Rzędne terenu



Strzegowa - Gostyczyna

km 0+400.00

	Długość łącznie [m]	Długość łączna [m]	Długość rzeczywista [m]
Wykop	0.00	0.00	992.70
Nasyp	0.00	0.00	1413.70
Humusowanie	0.00	0.00	70.08
Warstwa konstrukcyjna	0.00	1.11	992.70

Odsunięcie projektowane
Rzędne projektowane
Odsunięcie terenu
Rzędne terenu

Strzegowa - Gostyczyna

km 0+450.00

	Długość łącznie [m]	Długość łączna [m]	Długość rzeczywista [m]
Wykop	0.00	0.00	990.70
Nasyp	0.00	0.00	1411.70
Humusowanie	0.00	0.00	70.08
Warstwa konstrukcyjna	0.00	1.11	990.70

Odsunięcie projektowane
Rzędne projektowane
Odsunięcie terenu
Rzędne terenu



Strzegowa - Gostyczyna

km 0+500.00

	Długość łącznie [m]	Długość łączna [m]	Długość rzeczywista [m]
Wykop	0.00	0.00	988.70
Nasyp	0.00	0.00	1409.70
Humusowanie	0.00	0.00	70.08
Warstwa konstrukcyjna	0.00	1.11	988.70

Odsunięcie projektowane
Rzędne projektowane
Odsunięcie terenu
Rzędne terenu

Strzegowa - Gostyczyna

km 0+550.00

	Długość łącznie [m]	Długość łączna [m]	Długość rzeczywista [m]
Wykop	0.00	0.00	986.70
Nasyp	0.00	0.00	1407.70
Humusowanie	0.00	0.00	70.08
Warstwa konstrukcyjna	0.00	1.11	986.70

Odsunięcie projektowane
Rzędne projektowane
Odsunięcie terenu
Rzędne terenu

Strzegowa - Gostyczyna

km 0+600.00

	Długość łącznie [m]	Długość łączna [m]	Długość rzeczywista [m]
Wykop	0.00	0.00	984.70
Nasyp	0.00	0.00	1405.70
Humusowanie	0.00	0.00	70.08
Warstwa konstrukcyjna	0.00	1.11	984.70

Odsunięcie projektowane
Rzędne projektowane
Odsunięcie terenu
Rzędne terenu

Strzegowa - Gostyczyna

km 0+650.00

	Długość łącznie [m]	Długość łączna [m]	Długość rzeczywista [m]
Wykop	0.00	0.00	982.70
Nasyp	0.00	0.00	1403.70
Humusowanie	0.00	0.00	70.08
Warstwa konstrukcyjna	0.00	1.11	982.70

Odsunięcie projektowane
Rzędne projektowane
Odsunięcie terenu
Rzędne terenu



Strzegowa - Gostyczyna

km 0+700.00

	Długość łącznie [m]	Długość łączna [m]	Długość rzeczywista [m]
Wykop	0.00	0.00	980.70
Nasyp	0.00	0.00	1401.70
Humusowanie	0.00	0.00	70.08
Warstwa konstrukcyjna	0.00	1.11	980.70

Odsunięcie projektowane
Rzędne projektowane
Odsunięcie terenu
Rzędne terenu



Strzegowa - Gostyczyna

km 0+750.00

	Długość łącznie [m]	Długość łączna [m]	Długość rzeczywista [m]
Wykop	0.00	0.00	978.70
Nasyp	0.00	0.00	1399.70
Humusowanie	0.00	0.00	70.08
Warstwa konstrukcyjna	0.00	1.11	978.70

Odsunięcie projektowane
Rzędne projektowane
Odsunięcie terenu
Rzędne terenu

Legenda:

- konstrukcja projektowanej drogi
- istniejący teren / nawierzchnia istniejącej drogi
- wykop
- nasyp
- nawierzchnia ścieralna (nakładka)
- frezowanie

Powiatowy Zarząd Dróg
ul. Stasiczka 1
63-400 Ostrów Wielkopolski

PPHD Kasałka
ul. Stanisrzygodzka 25,
63-400 Ostrów Wielkopolski

78 lat 2001-2018

Nazwa projektu – KB | AutoCAD Civil 3D - 34/1408286; 390-6533487; 388-4897828

Przebudowa drogi powiatowej 5305P
Strzegowa - Gostyczyna
na odc. dł. ok 4230 m

kwiecień 2017r.

4.11

PRZEKRÓJE POPRZECZNE

SKALA 1:50

PROJEKTANT: mgr inż. Marcin Kasałka WKPI/0305/POOD/11

OPRACOWAŁ: inż. Rafał Bober; mgr inż. Tomasz Drzyjański

Projekt budowlany (wykonawczy)