





LEGENDA

-  - oznakowanie pionowe projektowane
-  - oznakowanie pionowe istniejące
-  - oznakowanie poziome projektowane
-  - oznakowanie poziome istniejące

**TRAFFIC POLSKA**  
LEPSZY RUCH DROGOWY

Opis:	Sygnalizacja świetlna na skrzyżowaniu ulic Ostrowska/Kaliska/Lipowa w m. Masanów	
Nazwa rysunku:	Plan sytuacji z docelową organizacją ruchu	
Projektant:	dr inż. Tadeusz Nawalaniec	Skala: 1:500
Wiry:	11.2019	Strona: 2