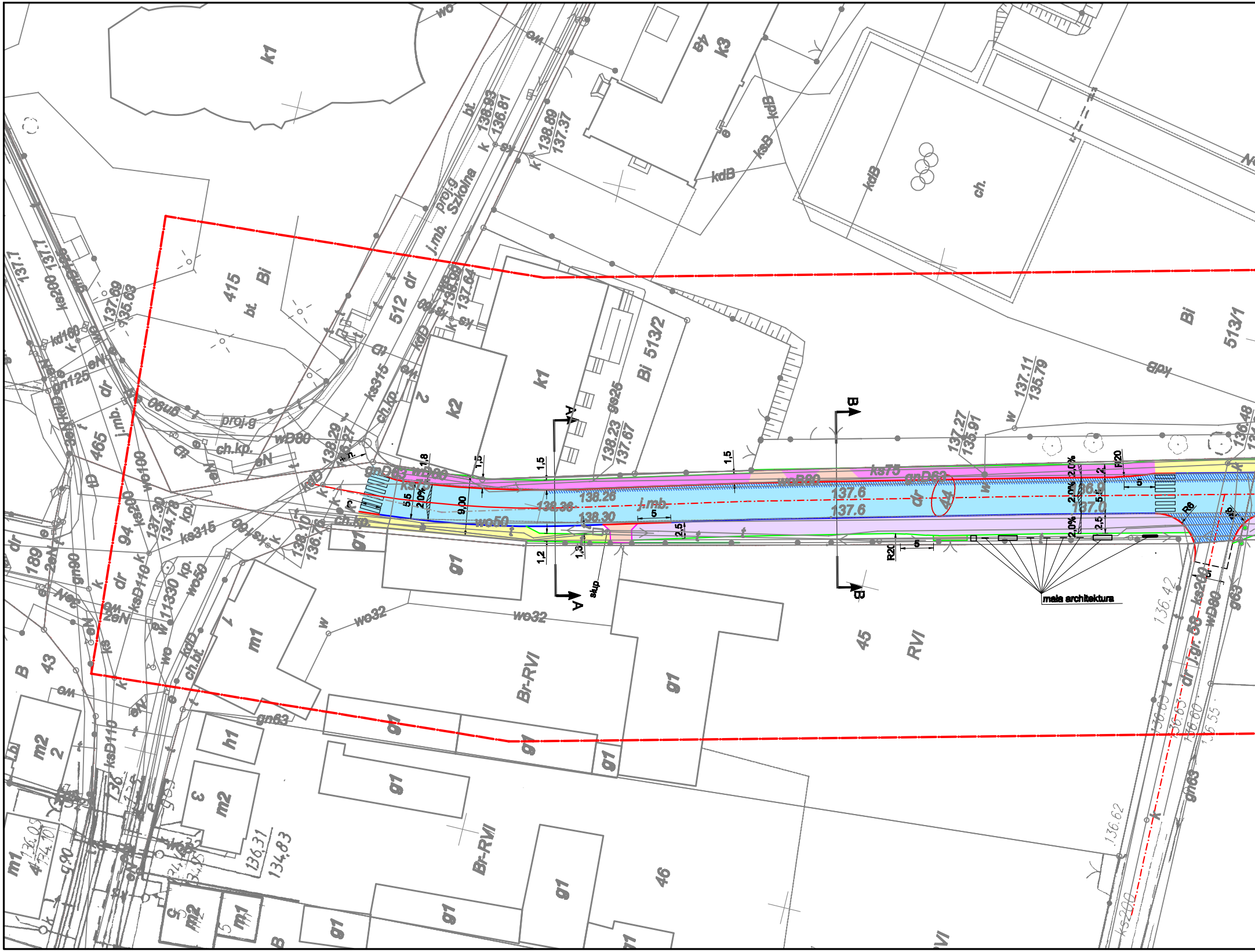
k1
Szkolna
proj.g
j.mb.
512 dr
415
Bi
bt.
k3
kdB
ksB
ch.
Bi
513/1
Bi 513/2
k1
k2
465
dr
94
189
43
B
m1
m2
h1
g1
Br-RVI
45
RVI
46
A
A
B
B
137.6
137.6
138.26
138.36
138.30
j.mb.
dr
44
wo50
ks315
ks75
gnD63
wo32
gn63
w
słup
mała architektura
R20
9,00
5,5
2,0%
1,5
1,2
2,5
5
137.27
135.91
137.11
135.79
138.23
137.67
138.29
138.10
136.76
138.89
137.37
137.69
135.63
137.30
134.78
136.42
136.62
ks200
wD80
ks200
1 gr. 58

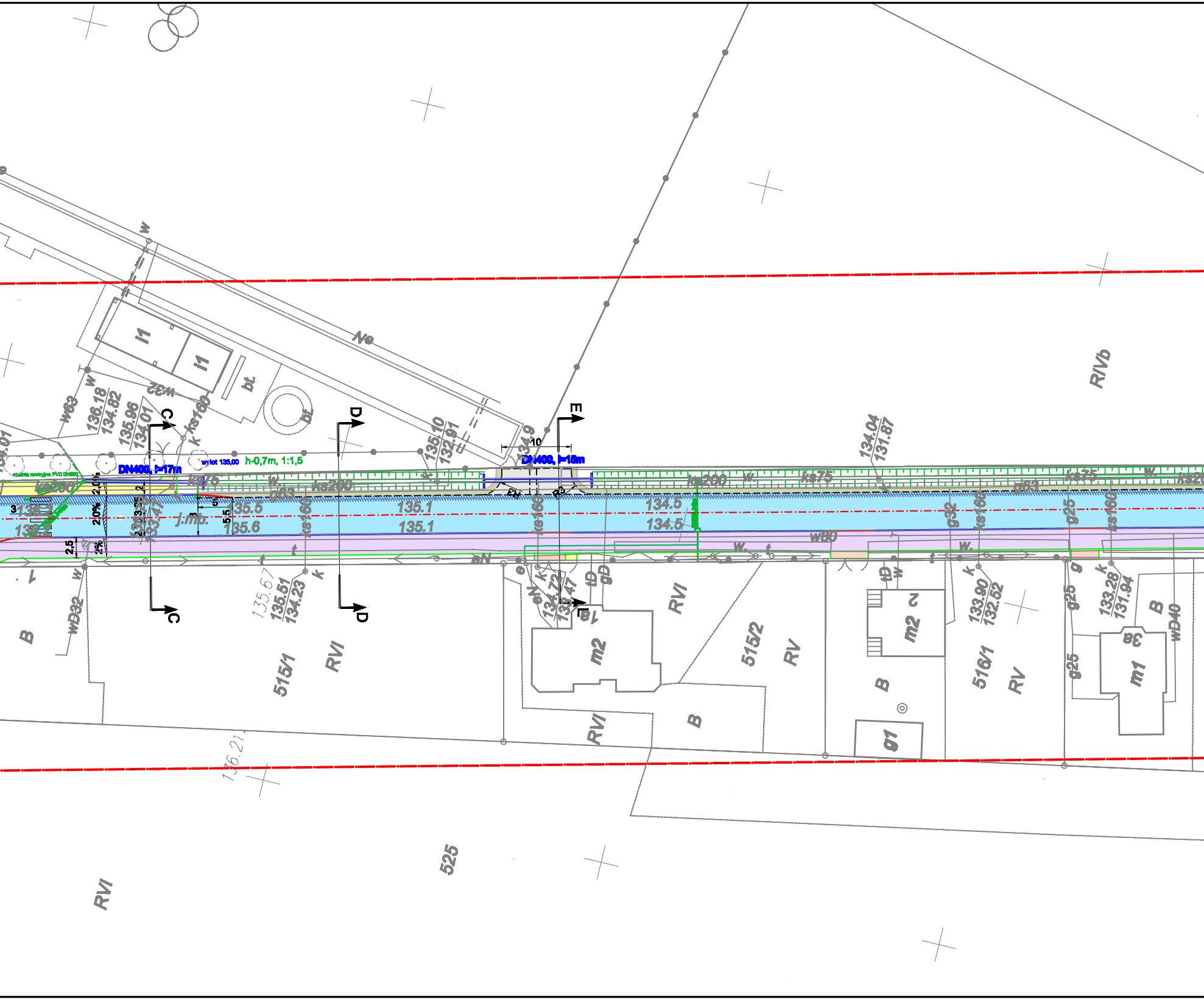

DN400, l=17m
wylot 135,00
h-0,7m, 1:1,5
DN400, l=15m
studnia rewizyjna PVC DN600
10
R3
R3
C
C
D
D
E
E
2,0%
2,0%
2%
2,5
3
5
5,5
3
j.mb.
136.2
136.2
135.5
135.6
135.1
135.1
134.5
134.5
134.9
135.25
133.47
136.18
134.82
135.96
134.01
135.10
132.91
135.67
135.51
134.23
134.72
133.47
134.04
131.87
133.90
132.52
133.28
131.94
136.21
ks200
ks75
ks160
g63
g32
g25
w63
w32
w80
wD32
wD40
w
k
t
eN
tD
gD
g
e
Ne
l1
l1
bt.
bt.
m2
m2
m1
g1
B
RVI
RV
RIVb
515/1
515/2
516/1
525

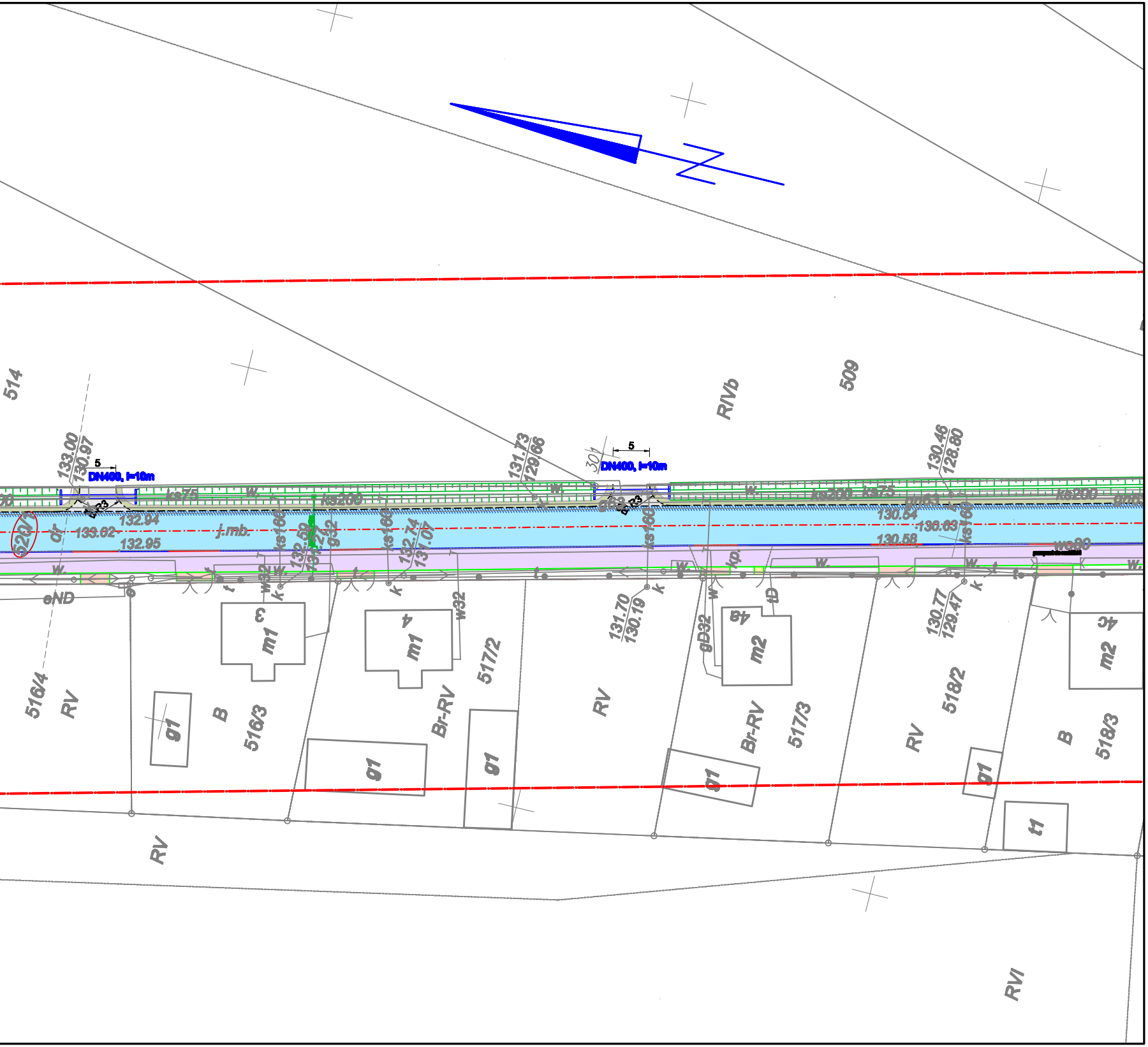
514
509
R/IVb
133.00
130.97
5
DN400, l=10m
131.73
129.66
30
DN400, l=10m
130.46
128.80
ks75
ks200
ks200 ks75
ks200
w.
gn63
g63
DR3
132.94
133.02
132.95
520/1
dr
j.mb.
ks160
132.59
131.27
g32
132.74
131.07
130.54
130.63
130.58
wc80
kp.
eND
w32
k
t
tD
3
m1
4
m1
4a
m2
4c
m2
gD32
131.70
130.19
130.77
129.47
516/4
RV
B
516/3
g1
Br-RV
517/2
g1
RV
Br-RV
517/3
g1
RV
518/2
g1
B
518/3
t1
RV
RVI

MAPA DO

Województwo: wielkopolskie
Powiat: ostrowski
Jednostka ewidencyjna: 301705_2,
(identyfikator, nazwa)

Obręb ewidencyjny: 301705_2.0007,
(identyfikator, numer obrębu) **301705_2.0001,**
Oznaczenie kancelaryjne zgłoszen
Numer księgi robót wykonawcy: 6
Nazwa układu współrzędnych pro
Nazwa układu wysokości "Kronsz
Siatka krzyży w układzie "2000"
Obszar aktualizacji: —·—·—
Ostrów Wielkopolski, dnia: 6 luteg

WYKONAWCA

GEODEZJA
ul. Powstania Listopadowego 16
63-400 Ostrów Wielkopolski
tel. 503-72-74-62
NIP:622-228-87-95 R-N: 300143747

GEODETA UPRAWNIONY
mgr inż. Maciej Kłakulak
upr. zaw. nr 16637
tel. 503 72 74 62

RYSUNEK POGLĄDOWY UKŁADU MA

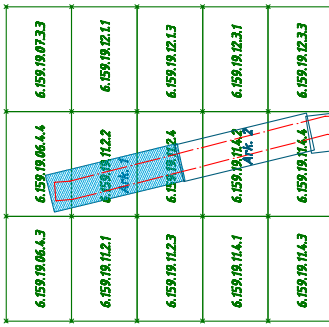
6.159.19.07.3.3
6.159.19.12.1.1
6.159.19.12.1.3
6.159.19.12.3.1
6.159.19.12.3.3
6.159.19.06.4.4
6.159.19.11.2.2
6.159.19.11.2.4
6.159.19.11.4.2
6.159.19.11.4.4
Ark. 1
Ark. 2
6.159.19.06.4.3
6.159.19.11.2.1
6.159.19.11.2.3
6.159.19.11.4.1
6.159.19.11.4.3

Informacje o służebnościach gruntowych mających
zagospodarowanie gruntów, zlokalizowanych w gr
inwestycji: nie badano.

CELÓW PROJEKTOWYCH

SKALA 1:500

Przygodzice - obszar wiejski

Janków Przygodzki
Antonin
ia pracy geodezyjnej: GGO.6640.37.2017
g/2017
stokątnych płaskich: "2000" strefa 6
ład"
strefa 6: +
— · — · —
o 2017r.

klauzula PODGiK

Poświadcza się, że niniejszy dokument został opracowany w wyniku prac geodezyjnych i kartograficznych, których rezultaty zawiera operat techniczny wpisany do ewidencji materiałów państwowego zasobu geodezyjnego i kartograficznego

STAROSTA OSTROWSKI
(Organ prowadzący państwowy zasób geodezyjny i kartograficzny)

P.3017.2017. 866_16
(Identyfikator ewidencyjny materiału zasobu – operatu technicznego)

14 MAR. 2017
(Data wpisania operatu technicznego do ewidencji materiałów zasobu)

Z up. STAROSTY
Kierownik
Powiatowego Ośrodka Dokumentacji
Geodezyjnej i Kartograficznej
Renata Siwak
(imię, nazwisko i podpis osoby reprezentującej organ)

MAPA 1/6

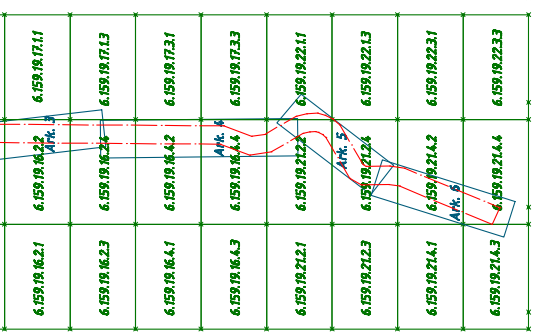
6.159.19.17.1.1
6.159.19.17.1.3
6.159.19.17.3.1
6.159.19.17.3.3
6.159.19.22.1.1
6.159.19.22.1.3
6.159.19.22.3.1
6.159.19.22.3.3
6.159.19.16.2.2
6.159.19.16.2.4
6.159.19.16.4.2
6.159.19.16.4.4
6.159.19.21.2.2
6.159.19.21.2.4
6.159.19.21.4.2
6.159.19.21.4.4
6.159.19.16.2.1
6.159.19.16.2.3
6.159.19.16.4.1
6.159.19.16.4.3
6.159.19.21.2.1
6.159.19.21.2.3
6.159.19.21.4.1
6.159.19.21.4.3
Ark. 3
Ark. 4
Ark. 5
Ark. 6

wpływ na
anicach projektowanej

GEODEZJA
geodezja@geodezjaostrow.pl
tel. 583 727 462

Legenda:

🟦	jezdnia bitumiczna
▨	poszerzenie jezdni bitumicznej (nowa konstrukcja)
🟪	ścieżka rowerowa - kostka betonowa grafitowa
🟨	chodnik - kostka betonowa szara
🟪	chodnik na podbudowie - kostka betonowa szara
🟧	zjazd - kostka betonowa szara
⬜	zjazd - bitumiczny
🟩	pobocze z kruszywa granitowego
—•—	**granice pasa drogowego**
—	**krawężnik 30x20**
—	**krawężnik najazdowy 22x15** **- na zjazdach +4cm** **- na przejściach dla pieszych +1cm** **- w ciągu chodnika bitumicznego - zatopiony**
—	**obrzeże 30x8**
—	**opornik 25x10**
⌐	wpust deszczowy z przykanalikiem
- - -	drenaż - poza zakresem
⊢⊣	**rów kryty/przepust pod zjazdem** **ścianki przepustu "na mokro" - beton C30/37**
▤	**rów trapezowy, skarpy 1:1,5 - humusowane** dno rowu humusowane szer. 0,5m
▭	**mała architektura (ławki, kosze na śmieci, tablice informacyjne, stojaki na rowery)**

Powiatowy Zarząd Dróg
ul. Staszica 1
63-400 Ostrów Wielkopolski

PPID Kasałka
ul. Staroprzygodzka 25,
63-400 Ostrów Wielkopolski

15 lat, 2001-2016

Numer projektu - 495
AutoCAD Civil 3D - 343-45382590, 390-65304897, 388-46619288

Projekt budowlany

Przebudowa drogi nr 5329P
Janków Przygodzki - Trzcieliny na
odc. dł. ok. 900m wraz ze ścieżką pieszo-rowerową i elementami małej architektury

luty 2017r.

2.1

PLAN SYTUACYJNY

SKALA I:500

PROJEKTANT	mgr inż. Marcin Kasałka WKP/0305/POOD/11	
PROJEKTANT	mgr inż. arch. Dobromir Marek WP-OIA/OKK/UPB/30/2010	
OPRACOWAŁ	inż. Rafał Bober	
	mgr inż. Tomasz Dryjański	