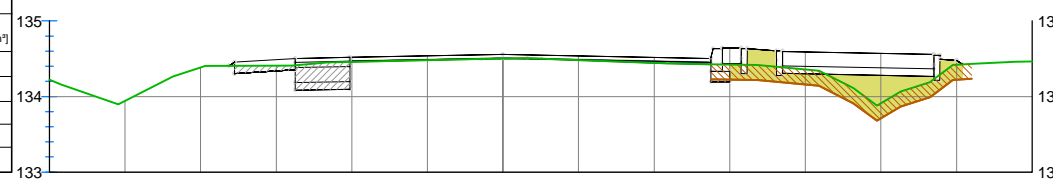


Legenda:

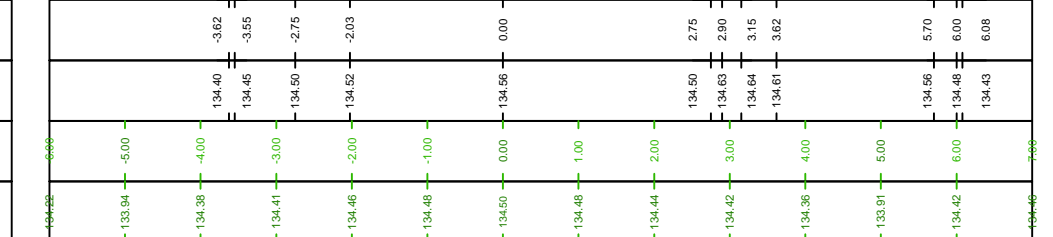
- konstrukcja projektowanej drogi
- istniejący teren / nawierzchnia istniejącej drogi
- wykop
- nasyp
- frezowanie
- odhumusowanie -20cm
- warstwa wyrównawcza

oś\_Janków Przygodzki - Trzcieliny 1

km 0+240.00	Powierzchnia [m <sup>2</sup> ]	Objętość [m <sup>3</sup> ]	Objętość narastającego [m <sup>3</sup> ]
Wykop	0.33	7.16	205.86
Nasyp	0.95	13.41	55.09
Frezowanie	0.00	0.01	4.80
Odhumusowanie	0.69	13.80	64.48
Warstwa wyrównawcza	0.05	1.36	21.87

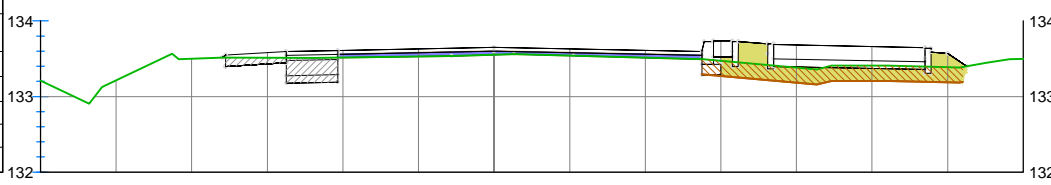


Odsunięcie projektowane
Rzędne projektowane
Odsunięcie terenu
Rzędne terenu

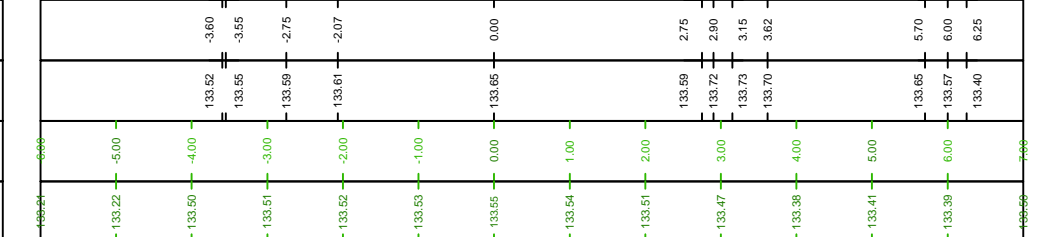


oś\_Janków Przygodzki - Trzcieliny 1

km 0+300.00	Powierzchnia [m <sup>2</sup> ]	Objętość [m <sup>3</sup> ]	Objętość narastającego [m <sup>3</sup> ]
Wykop	0.30	6.61	226.51
Nasyp	0.78	15.72	102.94
Frezowanie	0.00	0.00	4.81
Odhumusowanie	0.69	13.80	105.86
Warstwa wyrównawcza	0.22	3.14	28.14

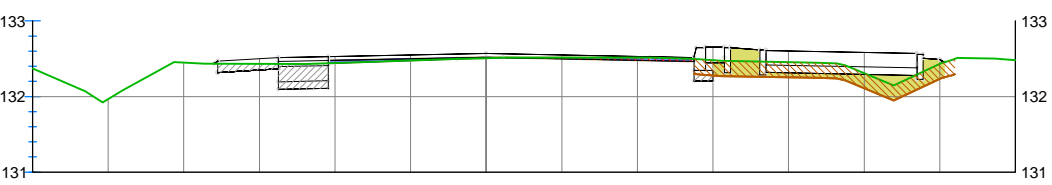


Odsunięcie projektowane
Rzędne projektowane
Odsunięcie terenu
Rzędne terenu

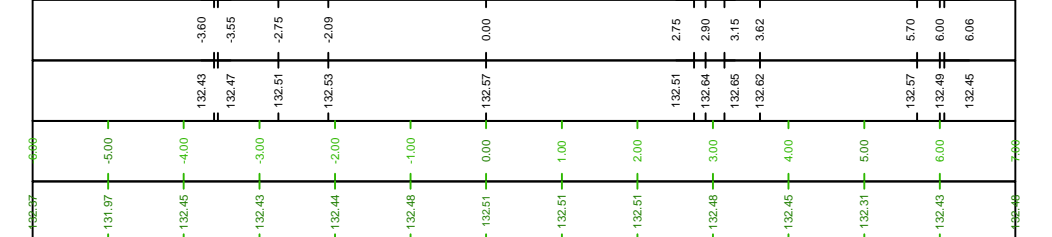


oś\_Janków Przygodzki - Trzcieliny 1

km 0+360.00	Powierzchnia [m <sup>2</sup> ]	Objętość [m <sup>3</sup> ]	Objętość narastającego [m <sup>3</sup> ]
Wykop	0.31	6.46	245.46
Nasyp	0.55	11.90	144.89
Frezowanie	0.06	1.91	6.28
Odhumusowanie	0.69	13.80	147.26
Warstwa wyrównawcza	0.11	1.70	34.22

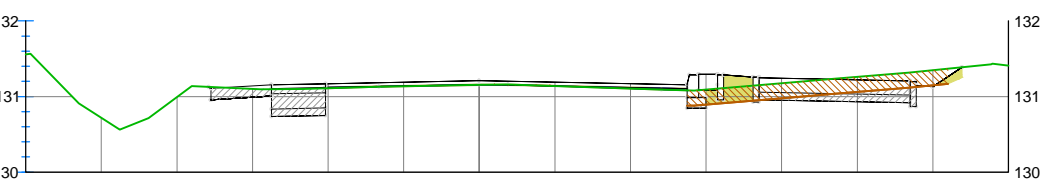


Odsunięcie projektowane
Rzędne projektowane
Odsunięcie terenu
Rzędne terenu



oś\_Janków Przygodzki - Trzcieliny 1

km 0+420.00	Powierzchnia [m <sup>2</sup> ]	Objętość [m <sup>3</sup> ]	Objętość narastającego [m <sup>3</sup> ]
Wykop	0.59	13.32	278.18
Nasyp	0.20	3.55	199.55
Frezowanie	0.00	0.00	7.12
Odhumusowanie	0.69	13.80	188.68
Warstwa wyrównawcza	0.04	0.75	38.75

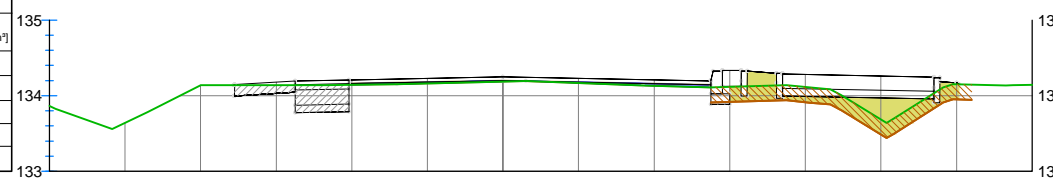


Odsunięcie projektowane
Rzędne projektowane
Odsunięcie terenu
Rzędne terenu

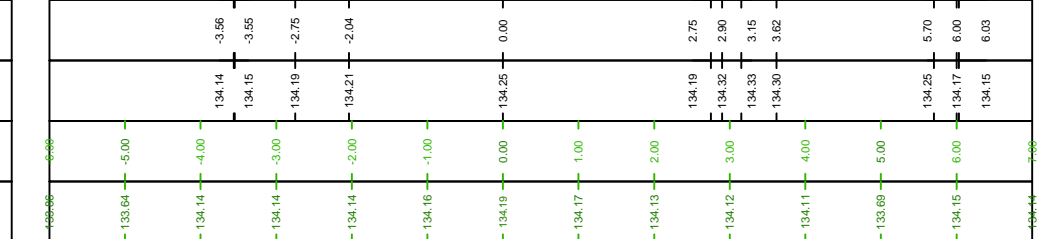


oś\_Janków Przygodzki - Trzcieliny 1

km 0+260.00	Powierzchnia [m <sup>2</sup> ]	Objętość [m <sup>3</sup> ]	Objętość narastającego [m <sup>3</sup> ]
Wykop	0.38	6.85	212.71
Nasyp	0.74	16.62	71.91
Frezowanie	0.00	0.01	4.81
Odhumusowanie	0.69	13.80	78.26
Warstwa wyrównawcza	0.08	1.35	23.22

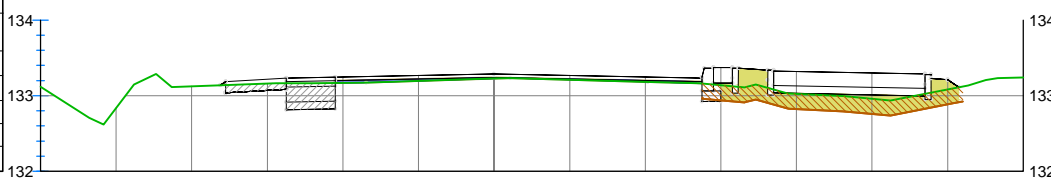


Odsunięcie projektowane
Rzędne projektowane
Odsunięcie terenu
Rzędne terenu

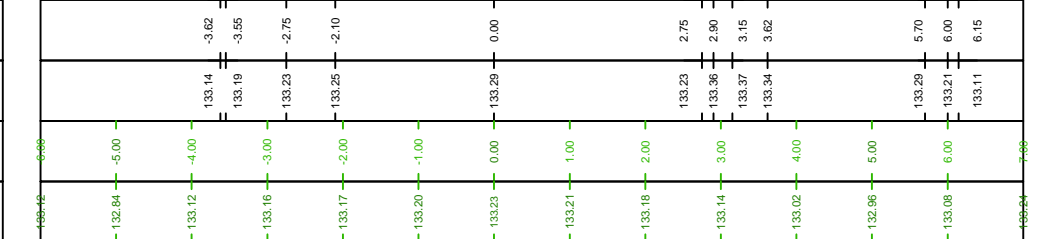


oś\_Janków Przygodzki - Trzcieliny 1

km 0+320.00	Powierzchnia [m <sup>2</sup> ]	Objętość [m <sup>3</sup> ]	Objętość narastającego [m <sup>3</sup> ]
Wykop	0.31	6.89	232.60
Nasyp	0.79	15.89	118.64
Frezowanie	0.00	0.00	4.81
Odhumusowanie	0.69	13.80	119.86
Warstwa wyrównawcza	0.08	2.98	31.12

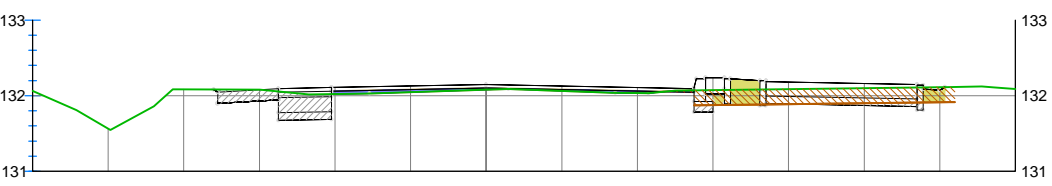


Odsunięcie projektowane
Rzędne projektowane
Odsunięcie terenu
Rzędne terenu

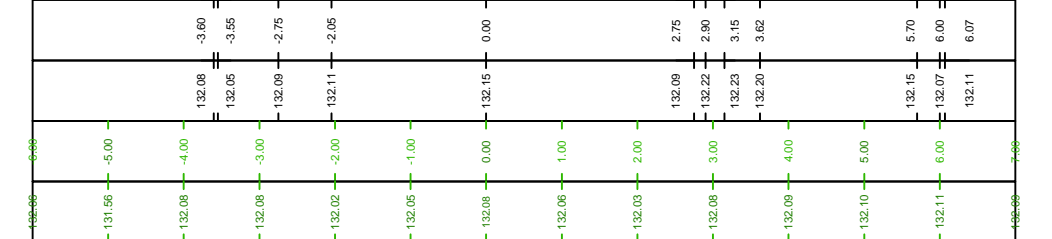


oś\_Janków Przygodzki - Trzcieliny 1

km 0+380.00	Powierzchnia [m <sup>2</sup> ]	Objętość [m <sup>3</sup> ]	Objętość narastającego [m <sup>3</sup> ]
Wykop	0.44	7.56	253.02
Nasyp	0.20	7.49	152.38
Frezowanie	0.01	0.63	6.91
Odhumusowanie	0.69	13.80	161.06
Warstwa wyrównawcza	0.11	2.23	36.45

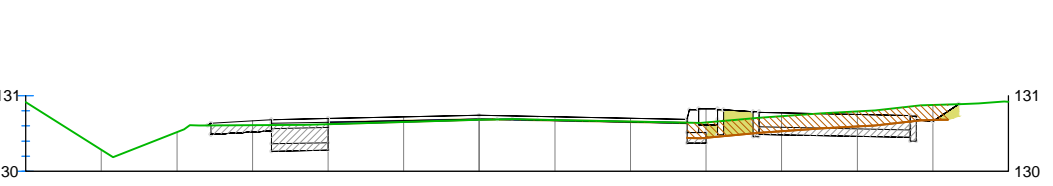


Odsunięcie projektowane
Rzędne projektowane
Odsunięcie terenu
Rzędne terenu

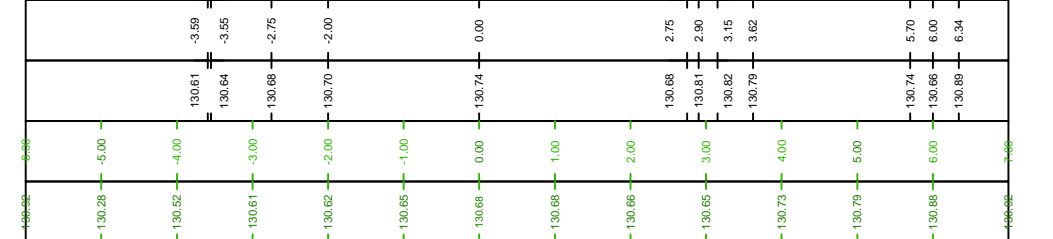


oś\_Janków Przygodzki - Trzcieliny 1

km 0+440.00	Powierzchnia [m <sup>2</sup> ]	Objętość [m <sup>3</sup> ]	Objętość narastającego [m <sup>3</sup> ]
Wykop	0.60	11.91	290.09
Nasyp	0.18	3.75	163.29
Frezowanie	0.02	0.21	7.33
Odhumusowanie	0.69	13.80	202.46
Warstwa wyrównawcza	0.05	0.86	39.61

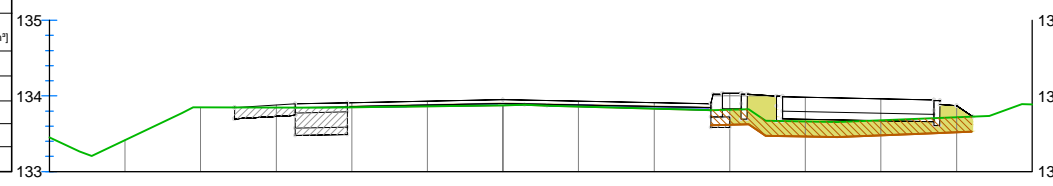


Odsunięcie projektowane
Rzędne projektowane
Odsunięcie terenu
Rzędne terenu



oś\_Janków Przygodzki - Trzcieliny 1

km 0+280.00	Powierzchnia [m <sup>2</sup> ]	Objętość [m <sup>3</sup> ]	Objętość narastającego [m <sup>3</sup> ]
Wykop	0.35	7.15	219.50
Nasyp	0.79	15.31	87.22
Frezowanie	0.00	0.00	4.81
Odhumusowanie	0.69	13.80	92.06
Warstwa wyrównawcza	0.09	1.78	25.00

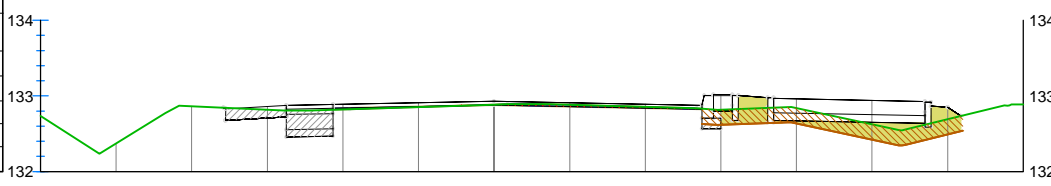


Odsunięcie projektowane
Rzędne projektowane
Odsunięcie terenu
Rzędne terenu

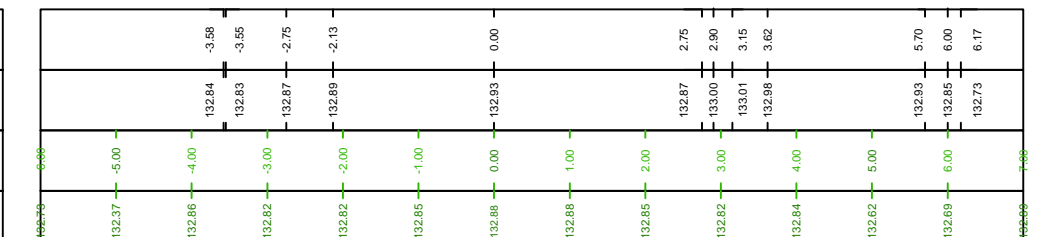


oś\_Janków Przygodzki - Trzcieliny 1

km 0+340.00	Powierzchnia [m <sup>2</sup> ]	Objętość [m <sup>3</sup> ]	Objętość narastającego [m <sup>3</sup> ]
Wykop	0.33	6.40	239.00
Nasyp	0.64	14.36	132.99
Frezowanie	0.05	0.45	5.27
Odhumusowanie	0.69	13.80	133.46
Warstwa wyrównawcza	0.06	1.40	32.52

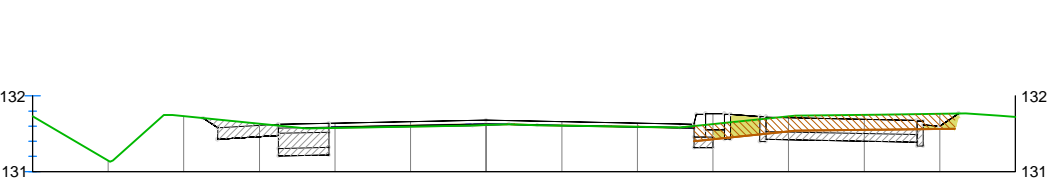


Odsunięcie projektowane
Rzędne projektowane
Odsunięcie terenu
Rzędne terenu

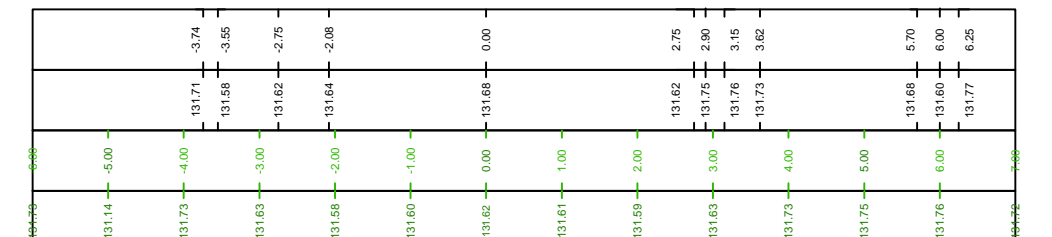


oś\_Janków Przygodzki - Trzcieliny 1

km 0+400.00	Powierzchnia [m <sup>2</sup> ]	Objętość [m <sup>3</sup> ]	Objętość narastającego [m <sup>3</sup> ]
Wykop	0.74	11.94	264.96
Nasyp	0.16	3.82	156.00
Frezowanie	0.01	0.13	7.94
Odhumusowanie	0.69	13.80	174.86
Warstwa wyrównawcza	0.04	1.63	37.88

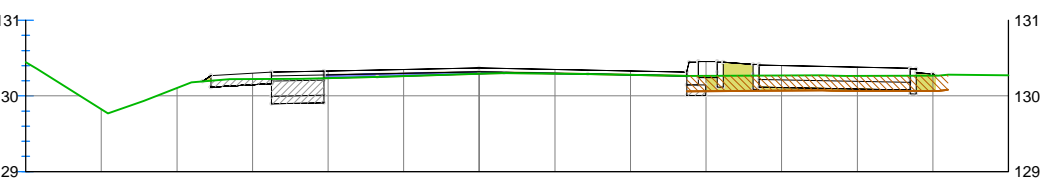


Odsunięcie projektowane
Rzędne projektowane
Odsunięcie terenu
Rzędne terenu



oś\_Janków Przygodzki - Trzcieliny 1

km 0+460.00	Powierzchnia [m <sup>2</sup> ]	Objętość [m <sup>3</sup> ]	Objętość narastającego [m <sup>3</sup> ]
Wykop	0.31	9.11	299.20
Nasyp	0.30	4.79	188.05
Frezowanie	0.00	0.18	7.51
Odhumusowanie	0.69	13.81	216.27
Warstwa wyrównawcza	0.09	1.43	41.04



Odsunięcie projektowane
Rzędne projektowane
Odsunięcie terenu
Rzędne terenu



Powiatowy Zarząd Dróg  
ul. Staszica 1  
63-400 Ostrów Wielkopolski

PPID Kasalka  
ul. Staroprzygodzka 25,  
63-400 Ostrów Wielkopolski

Numer projektu - 495 AutoCAD Civil 3D - 343-45382590, 390-65304897, 388-46619288

Projekt budowlany (wykonawczy) luty 2017r.

Przebudowa drogi nr 5329P  
Janków Przygodzki - Trzcieliny  
na odc. dł. ok. 900m

PRZEKROJE POPRZECZNE SKALA 1:100

PROJEKTANT mgr inż. Marcin Kasalka  
WKP/0305/POOD/11

OPRACOWAŁ inż. Rafał Bober

mgr inż. Tomasz Dryjański

4.2