

oś_Janków Przygodzki - Trzcieliny 1


km 0+480.00	Powierzchnia [m ²]	Objętość [m ³]	Objętość narastająca [m ³]
Wykop	0.28	5.91	305.10
Nasyp	0.67	9.70	177.76
Frezowanie	0.00	0.00	7.51
Odfumalowanie	0.69	13.81	230.07
Warstwa wyrównawcza	0.10	1.95	42.99

Odsunięcie projektowane

Rzędne projektowane

Odsunięcie terenu

Rzędne terenu



oś_Janków Przygodzki - Trzcieliny 1


km 0+540.00	Powierzchnia [m ²]	Objętość [m ³]	Objętość narastająca [m ³]
Wykop	0.30	6.58	322.50
Nasyp	0.71	18.19	227.65
Frezowanie	0.00	0.00	7.51
Odfumalowanie	0.69	13.80	271.47
Warstwa wyrównawcza	0.19	3.72	52.07

Odsunięcie projektowane

Rzędne projektowane

Odsunięcie terenu

Rzędne terenu



oś_Janków Przygodzki - Trzcieliny 1

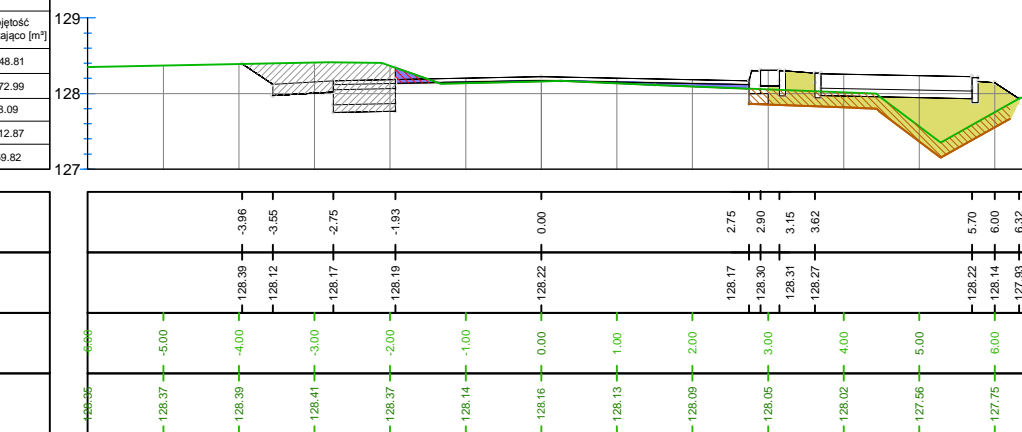
km 0+600.00	Powierzchnia [m ²]	Objętość [m ³]	Objętość narastająca [m ³]
Wykop	0.92	12.92	348.81
Nasyp	1.32	19.16	272.90
Frezowanie	0.06	0.57	8.09
Odfumalowanie	0.69	13.80	312.87
Warstwa wyrównawcza	0.15	2.84	59.92

Odsunięcie projektowane

Rzędne projektowane

Odsunięcie terenu

Rzędne terenu



oś_Janków Przygodzki - Trzcieliny 1

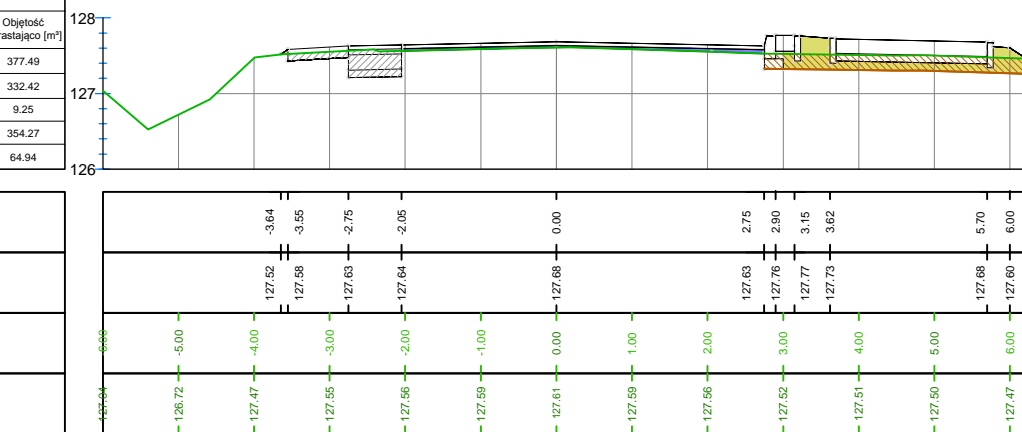
km 0+660.00	Powierzchnia [m ²]	Objętość [m ³]	Objętość narastająca [m ³]
Wykop	0.32	6.95	377.49
Nasyp	0.58	10.78	332.42
Frezowanie	0.00	0.00	9.25
Odfumalowanie	0.69	13.80	354.27
Warstwa wyrównawcza	0.14	1.89	64.94

Odsunięcie projektowane

Rzędne projektowane

Odsunięcie terenu

Rzędne terenu



oś_Janków Przygodzki - Trzcieliny 1

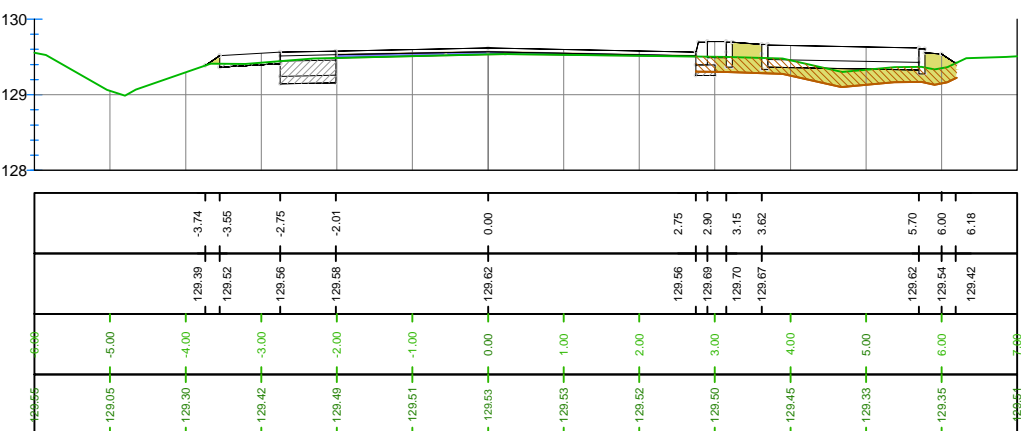
km 0+500.00	Powierzchnia [m ²]	Objętość [m ³]	Objętość narastająca [m ³]
Wykop	0.27	5.52	310.62
Nasyp	0.69	13.66	191.41
Frezowanie	0.00	0.00	7.51
Odfumalowanie	0.69	13.80	263.87
Warstwa wyrównawcza	0.12	2.29	45.27

Odsunięcie projektowane

Rzędne projektowane

Odsunięcie terenu

Rzędne terenu



oś_Janków Przygodzki - Trzcieliny 1

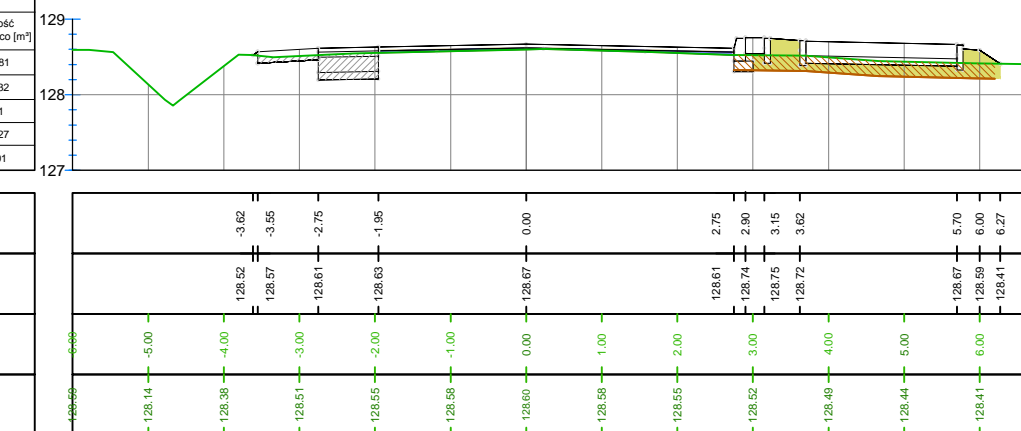
km 0+560.00	Powierzchnia [m ²]	Objętość [m ³]	Objętość narastająca [m ³]
Wykop	0.33	6.31	308.81
Nasyp	0.66	13.67	241.32
Frezowanie	0.00	0.00	7.51
Odfumalowanie	0.69	13.80	285.27
Warstwa wyrównawcza	0.11	2.94	55.01

Odsunięcie projektowane

Rzędne projektowane

Odsunięcie terenu

Rzędne terenu



oś_Janków Przygodzki - Trzcieliny 1

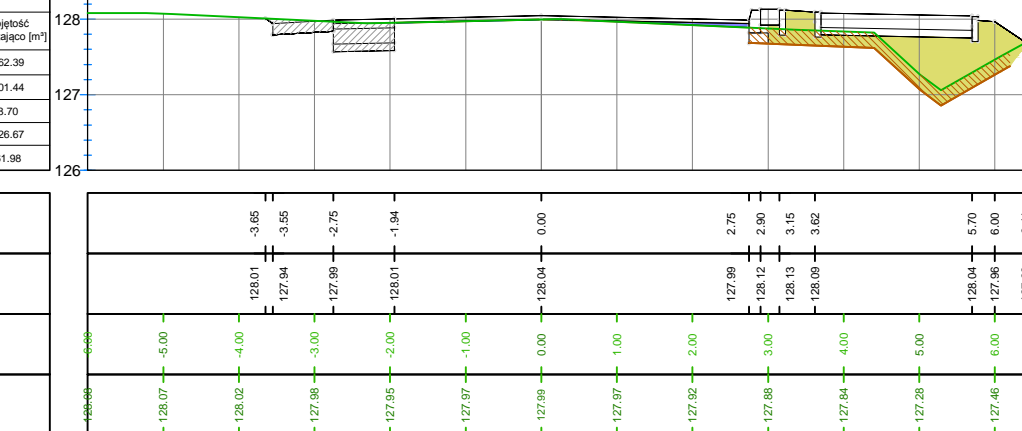
km 0+620.00	Powierzchnia [m ²]	Objętość [m ³]	Objętość narastająca [m ³]
Wykop	0.44	13.58	362.39
Nasyp	1.52	28.45	307.44
Frezowanie	0.00	0.00	8.70
Odfumalowanie	0.69	13.80	338.87
Warstwa wyrównawcza	0.06	2.16	61.98

Odsunięcie projektowane

Rzędne projektowane

Odsunięcie terenu

Rzędne terenu



oś_Janków Przygodzki - Trzcieliny 1

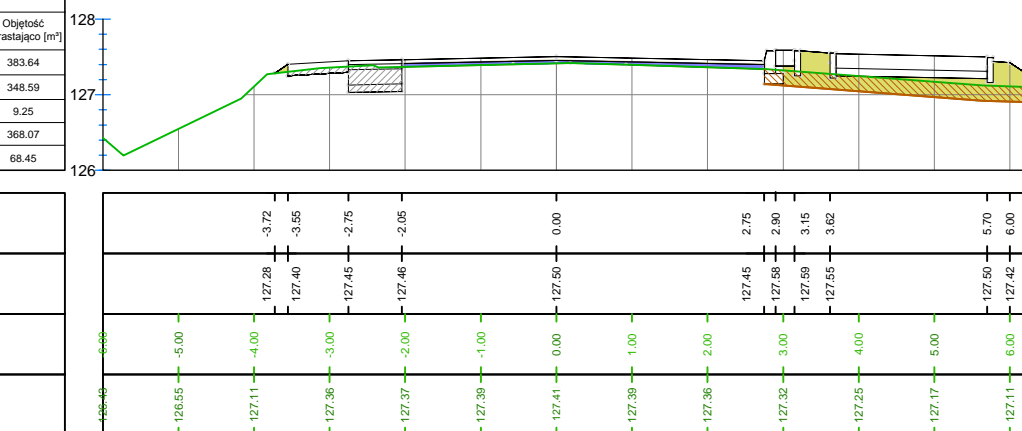
km 0+680.00	Powierzchnia [m ²]	Objętość [m ³]	Objętość narastająca [m ³]
Wykop	0.29	6.15	383.64
Nasyp	1.04	16.17	348.59
Frezowanie	0.00	0.00	9.50
Odfumalowanie	0.69	13.80	368.07
Warstwa wyrównawcza	0.21	3.50	66.45

Odsunięcie projektowane

Rzędne projektowane

Odsunięcie terenu

Rzędne terenu



oś_Janków Przygodzki - Trzcieliny 1

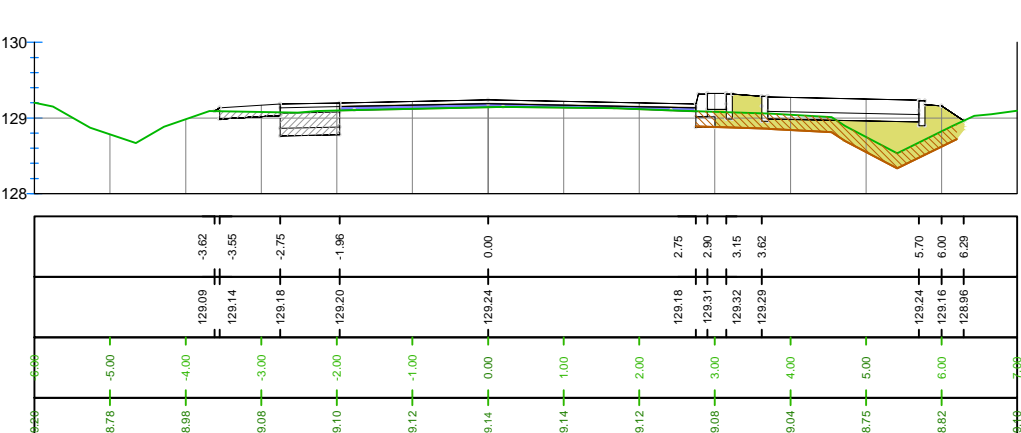
km 0+520.00	Powierzchnia [m ²]	Objętość [m ³]	Objętość narastająca [m ³]
Wykop	0.31	5.80	316.42
Nasyp	1.11	18.04	206.46
Frezowanie	0.00	0.00	7.51
Odfumalowanie	0.69	13.80	257.67
Warstwa wyrównawcza	0.18	3.08	48.35

Odsunięcie projektowane

Rzędne projektowane

Odsunięcie terenu

Rzędne terenu



oś_Janków Przygodzki - Trzcieliny 1

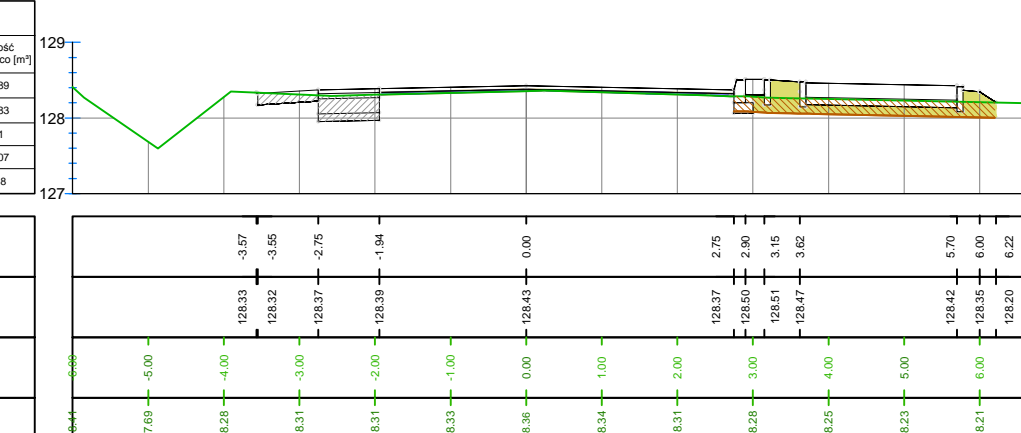
km 0+580.00	Powierzchnia [m ²]	Objętość [m ³]	Objętość narastająca [m ³]
Wykop	0.38	7.06	338.89
Nasyp	0.59	12.51	253.83
Frezowanie	0.00	0.00	7.51
Odfumalowanie	0.69	13.80	299.07
Warstwa wyrównawcza	0.11	2.16	57.16

Odsunięcie projektowane

Rzędne projektowane

Odsunięcie terenu

Rzędne terenu



oś_Janków Przygodzki - Trzcieliny 1

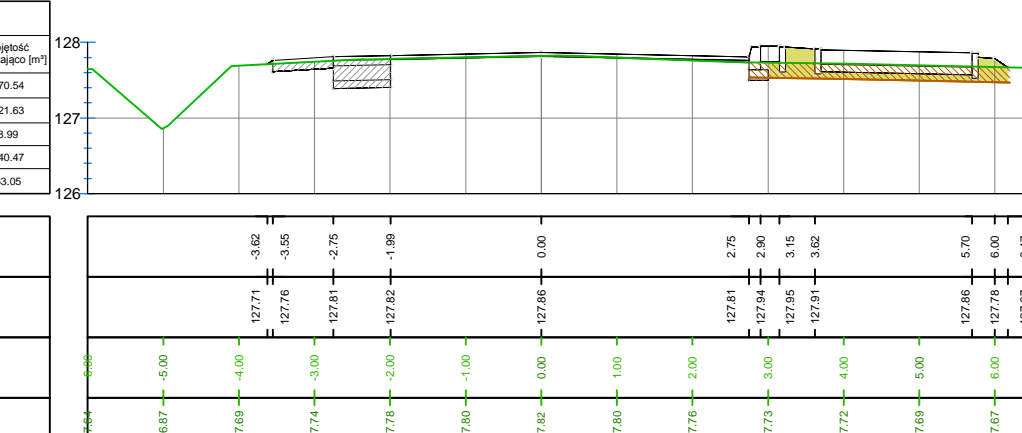
km 0+640.00	Powierzchnia [m ²]	Objętość [m ³]	Objętość narastająca [m ³]
Wykop	0.37	8.15	370.54
Nasyp	0.50	20.19	321.83
Frezowanie	0.03	0.30	8.99
Odfumalowanie	0.69	13.80	340.47
Warstwa wyrównawcza	0.05	1.07	63.05

Odsunięcie projektowane

Rzędne projektowane

Odsunięcie terenu

Rzędne terenu



oś_Janków Przygodzki - Trzcieliny 1

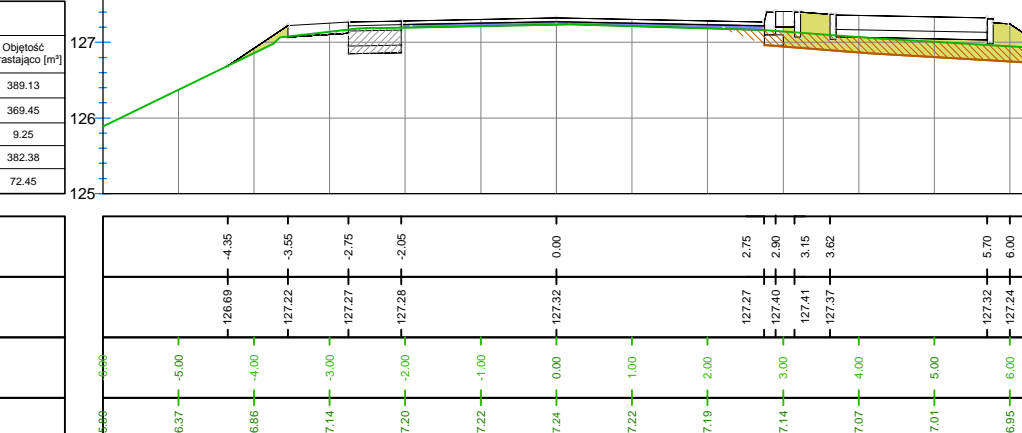
km 0+700.00	Powierzchnia [m ²]	Objętość [m ³]	Objętość narastająca [m ³]
Wykop	0.26	5.49	388.13
Nasyp	1.05	20.86	369.45
Frezowanie	0.00	0.00	9.25
Odfumalowanie	0.74	14.31	362.38
Warstwa wyrównawcza	0.19	4.01	72.45

Odsunięcie projektowane

Rzędne projektowane

Odsunięcie terenu

Rzędne terenu



Legenda:

- konstrukcja projektowanej drogi
- istniejący teren / nawierzchnia istniejącej drogi
- wykop
- nasyp
- frezowanie
- odfumalowanie -20cm
- warstwa wyrównawcza

Powiatowy Zarząd Dróg
ul. Staszica 1
63-400 Ostrów Wielkopolski

PPID Kasalka
ul. Staroprzygodzka 25,
63-400 Ostrów Wielkopolski

15 lat, 2001-2016
Numer projektu - 495 AutoCAD Civil 3D - 343-45382590, 390-65304897, 388-46619288

Projekt budowlany (wykonawczy)

Przebudowa drogi nr 5329P
Janków Przygodzki - Trzcieliny
na odc. dł. ok. 900m

PRZEKROJE POPRZECZNE SKALA 1:100

Projektant: mgr inż. Marcin Kasalka
WKP/0305/POOD/11

Opracował: inż. Rafał Bober

mgr inż. Tomasz Dryjański

luty 2017r.

4.3