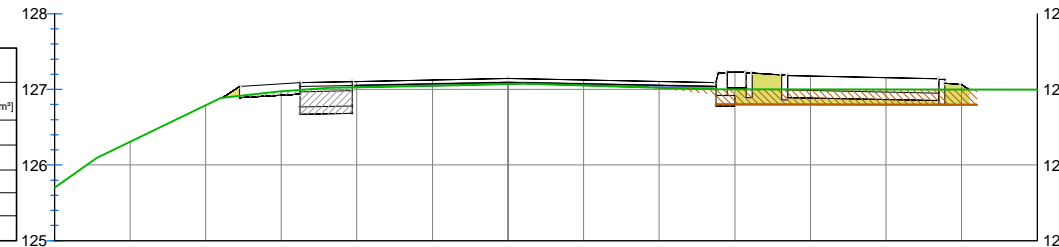


oś_Janków Przygodzki - Trzcieliny 1

	Powierzchnia [m ²]	Objętość [m ³]	Objętość narastająca [m ³]
Wykop	0,27	5,29	384,42
Nasyp	0,45	14,95	384,41
Frezowanie	0,00	0,00	9,25
Odhumosowanie	0,72	14,61	395,99
Wartość wybitności	0,12	3,17	75,62



Odsunięcie projektowane

Rzędne projektowane

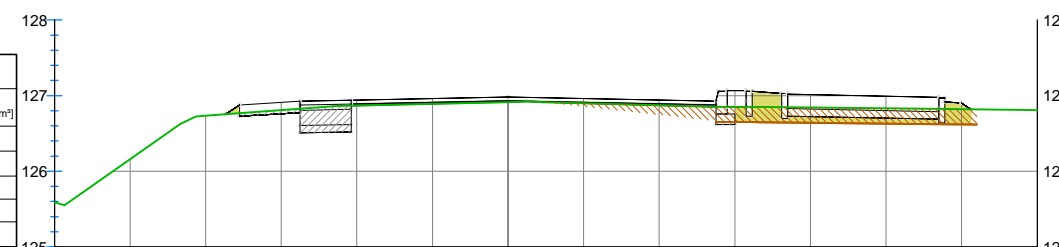
Odsunięcie terenu

Rzędne terenu



oś_Janków Przygodzki - Trzcieliny 1

	Powierzchnia [m ²]	Objętość [m ³]	Objętość narastająca [m ³]
Wykop	0,27	5,48	399,90
Nasyp	0,45	8,94	393,35
Frezowanie	0,00	0,00	9,25
Odhumosowanie	0,80	16,22	413,21
Wartość wybitności	0,08	2,01	77,64



Odsunięcie projektowane

Rzędne projektowane

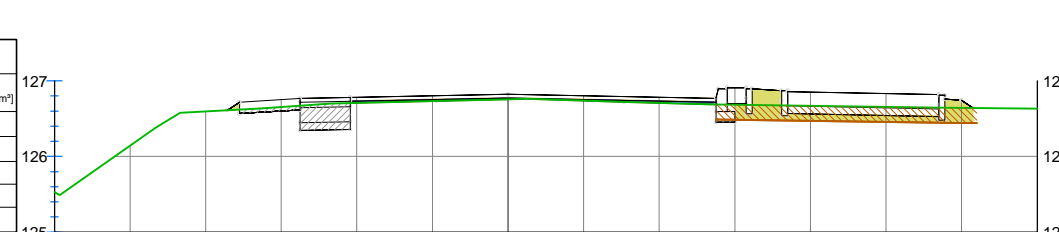
Odsunięcie terenu

Rzędne terenu



oś_Janków Przygodzki - Trzcieliny 1

	Powierzchnia [m ²]	Objętość [m ³]	Objętość narastająca [m ³]
Wykop	0,28	5,50	405,39
Nasyp	0,48	9,40	403,75
Frezowanie	0,00	0,00	9,25
Odhumosowanie	0,89	15,92	439,13
Wartość wybitności	0,08	1,64	79,27



Odsunięcie projektowane

Rzędne projektowane

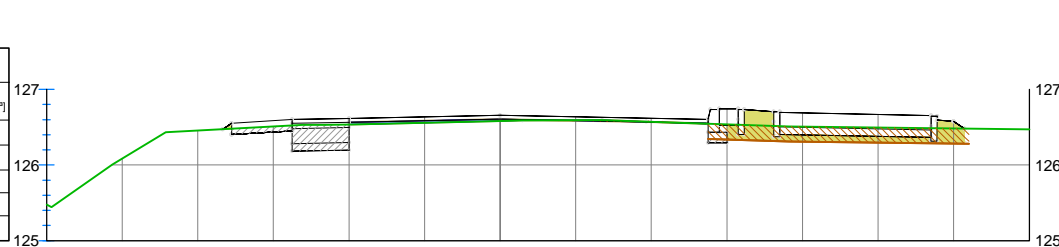
Odsunięcie terenu

Rzędne terenu



oś_Janków Przygodzki - Trzcieliny 1

	Powierzchnia [m ²]	Objętość [m ³]	Objętość narastająca [m ³]
Wykop	0,33	6,05	411,44
Nasyp	0,47	9,86	412,41
Frezowanie	0,01	0,09	9,34
Odhumosowanie	0,69	13,80	442,53
Wartość wybitności	0,07	1,58	80,88



Odsunięcie projektowane

Rzędne projektowane

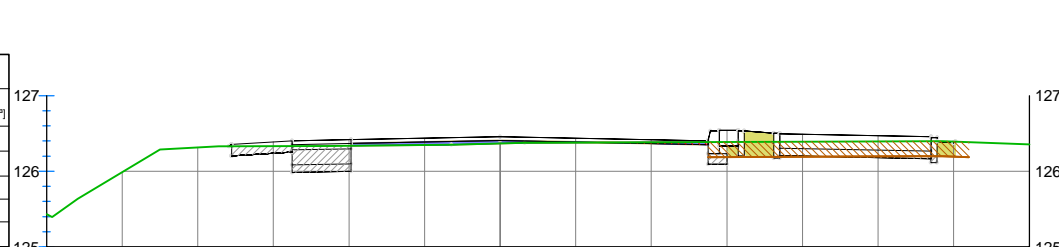
Odsunięcie terenu

Rzędne terenu



oś_Janków Przygodzki - Trzcieliny 1

	Powierzchnia [m ²]	Objętość [m ³]	Objętość narastająca [m ³]
Wykop	0,40	7,33	418,77
Nasyp	0,20	6,75	419,16
Frezowanie	0,02	0,32	9,67
Odhumosowanie	0,69	13,80	456,73
Wartość wybitności	0,12	1,95	82,81

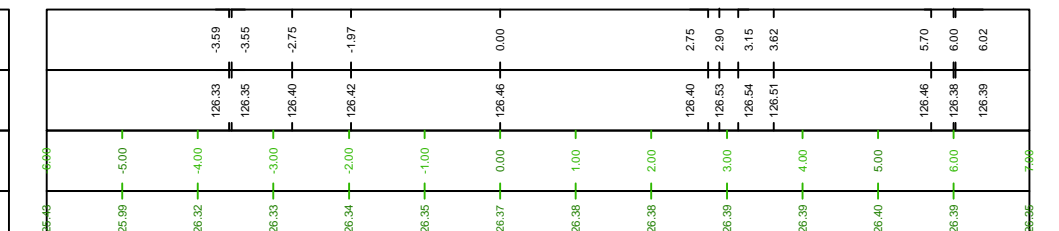


Odsunięcie projektowane

Rzędne projektowane

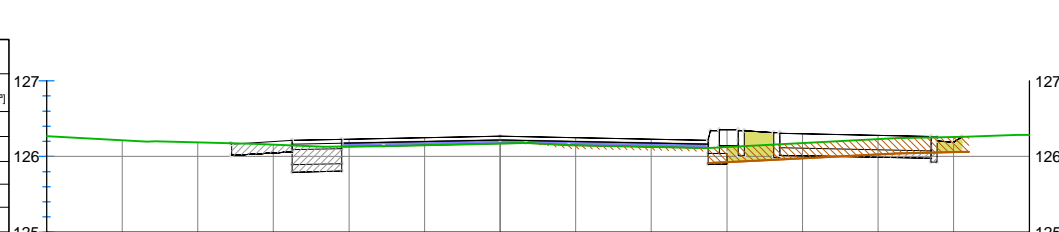
Odsunięcie terenu

Rzędne terenu



oś_Janków Przygodzki - Trzcieliny 1

	Powierzchnia [m ²]	Objętość [m ³]	Objętość narastająca [m ³]
Wykop	0,38	7,89	426,08
Nasyp	0,28	4,41	423,77
Frezowanie	0,00	0,00	9,90
Odhumosowanie	0,79	14,77	471,49
Wartość wybitności	0,22	3,45	86,26

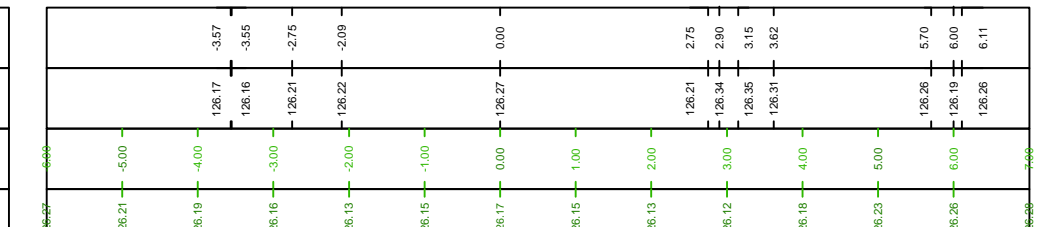


Odsunięcie projektowane

Rzędne projektowane

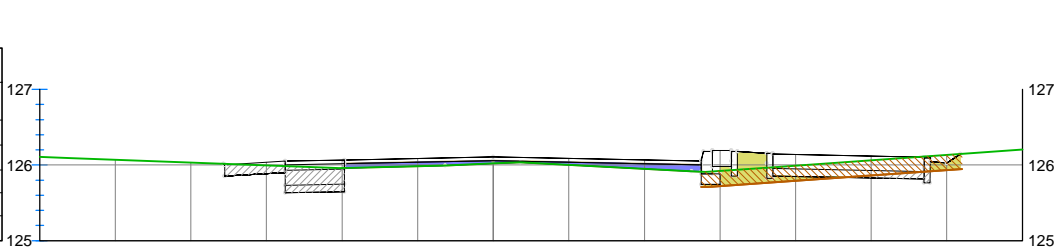
Odsunięcie terenu

Rzędne terenu



oś_Janków Przygodzki - Trzcieliny 1

	Powierzchnia [m ²]	Objętość [m ³]	Objętość narastająca [m ³]
Wykop	0,42	8,08	434,73
Nasyp	0,31	5,69	429,45
Frezowanie	0,00	0,00	9,90
Odhumosowanie	0,69	14,77	496,28
Wartość wybitności	0,23	4,87	90,83

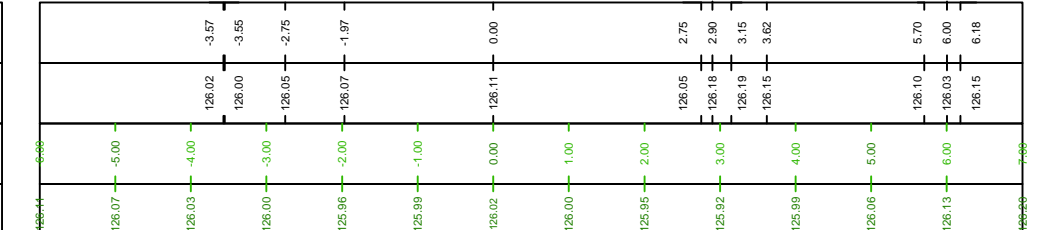


Odsunięcie projektowane

Rzędne projektowane

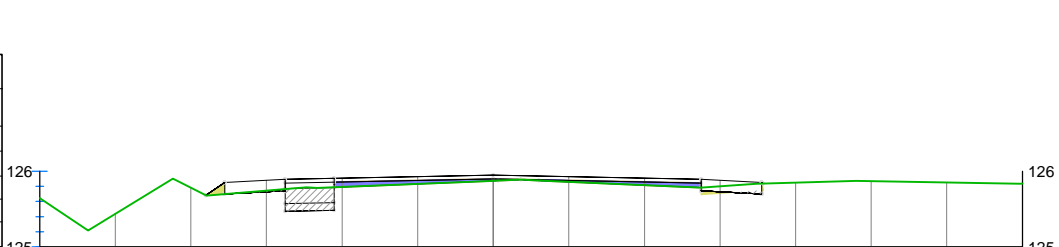
Odsunięcie terenu

Rzędne terenu



oś_Janków Przygodzki - Trzcieliny 1

	Powierzchnia [m ²]	Objętość [m ³]	Objętość narastająca [m ³]
Wykop	0,21	6,35	441,08
Nasyp	0,03	3,44	432,89
Frezowanie	0,00	0,00	9,90
Odhumosowanie	0,00	6,90	493,16
Wartość wybitności	0,18	4,08	94,52

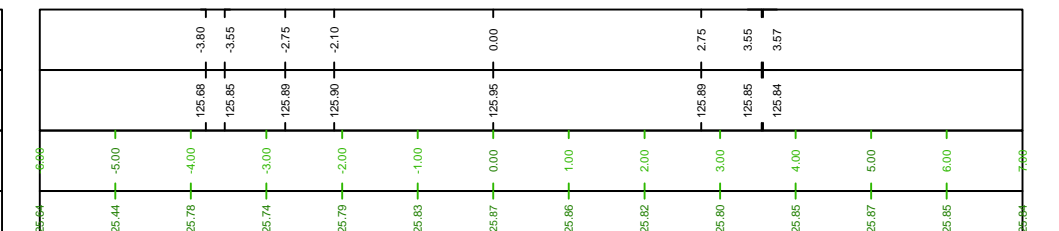


Odsunięcie projektowane

Rzędne projektowane

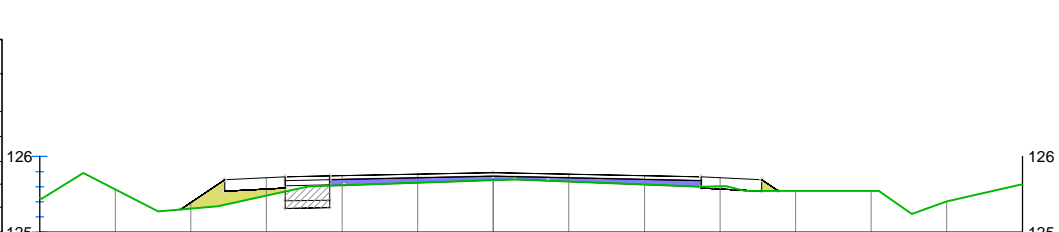
Odsunięcie terenu

Rzędne terenu



oś_Janków Przygodzki - Trzcieliny 1

	Powierzchnia [m ²]	Objętość [m ³]	Objętość narastająca [m ³]
Wykop	0,17	3,85	444,94
Nasyp	0,21	2,38	429,27
Frezowanie	0,00	0,00	9,90
Odhumosowanie	0,00	0,00	493,16
Wartość wybitności	0,29	4,65	99,56

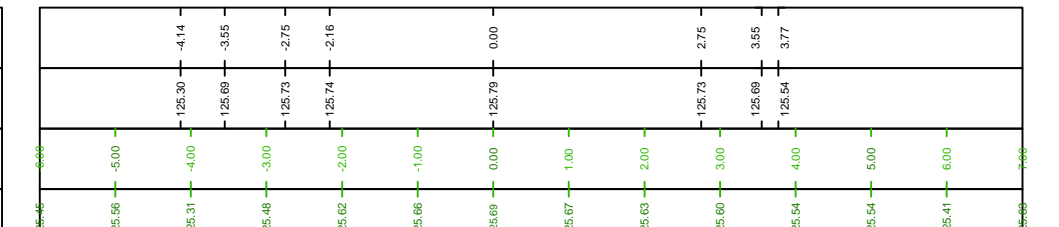


Odsunięcie projektowane

Rzędne projektowane

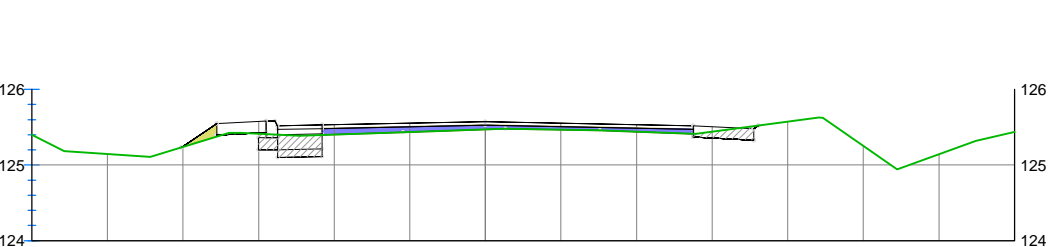
Odsunięcie terenu

Rzędne terenu



oś_Janków Przygodzki - Trzcieliny 1

	Powierzchnia [m ²]	Objętość [m ³]	Objętość narastająca [m ³]
Wykop	0,32	5,41	450,34
Nasyp	0,04	2,71	437,98
Frezowanie	0,00	0,00	9,90
Odhumosowanie	0,00	0,00	493,16
Wartość wybitności	0,28	6,09	105,60



Odsunięcie projektowane

Rzędne projektowane

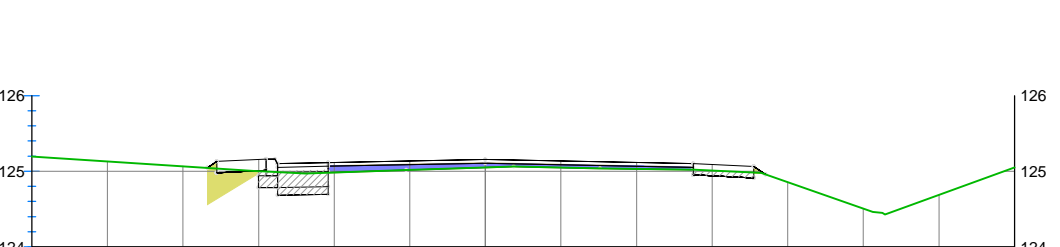
Odsunięcie terenu

Rzędne terenu



oś_Janków Przygodzki - Trzcieliny 1

	Powierzchnia [m ²]	Objętość [m ³]	Objętość narastająca [m ³]
Wykop	0,32	12,04	462,39
Nasyp	0,17	4,02	442,20
Frezowanie	0,00	0,00	9,90
Odhumosowanie	0,00	0,00	493,16
Wartość wybitności	0,25	8,82	115,47

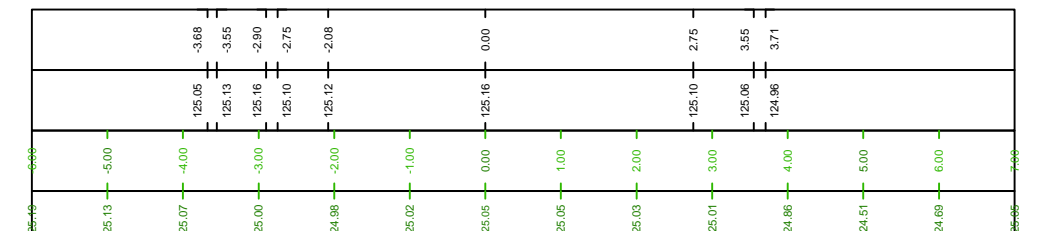


Odsunięcie projektowane

Rzędne projektowane

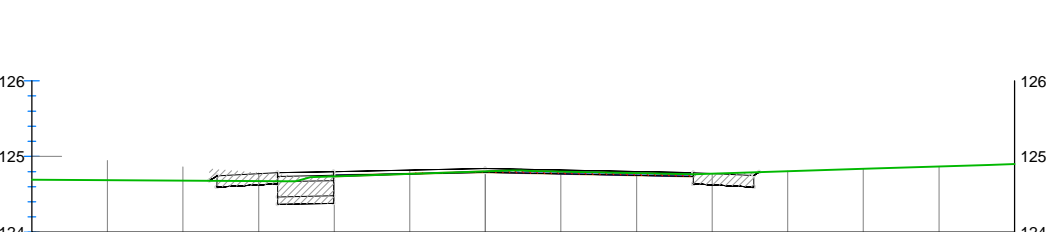
Odsunięcie terenu

Rzędne terenu



oś_Janków Przygodzki - Trzcieliny 1

	Powierzchnia [m ²]	Objętość [m ³]	Objętość narastająca [m ³]
Wykop	0,56	9,18	470,27
Nasyp	0,00	1,79	443,79
Frezowanie	0,00	0,00	9,90
Odhumosowanie	0,00	0,00	493,16
Wartość wybitności	0,09	3,61	119,09



Odsunięcie projektowane

Rzędne projektowane

Odsunięcie terenu

Rzędne terenu



Legenda:

- konstrukcja projektowanej drogi
- istniejący teren / nawierzchnia istniejącej drogi
- wykop
- nasyp
- frezowanie
- odhumosowanie -20cm
- warstwa wyrównawcza

Powiatowy Zarząd Dróg
ul. Staszica 1
63-400 Ostrów WielkopolskiPPID Kasalka
ul. Staroprzygodzka 25,
63-400 Ostrów Wielkopolski

AutoCAD Civil 3D - 343-45382590, 390-65304897, 388-46619288

AutoCAD Civil 3D - 343-45382590, 390-65304897, 388-46619288

Przebudowa drogi nr 5329P
Janków Przygodzki - Trzcieliny
na odc. dł. ok. 900m

PRZEKROJE POPRZECZNE

PROJEKTANT mgr inż. Marcin Kasalka
WKP/0305/POOD/11OPRACOWAŁ inż. Rafał Bober
mgr inż. Tomasz Dryjański

Luty 2017r.

4.4

SKALA 1:100

Projekt budowlany (wykonawczy)