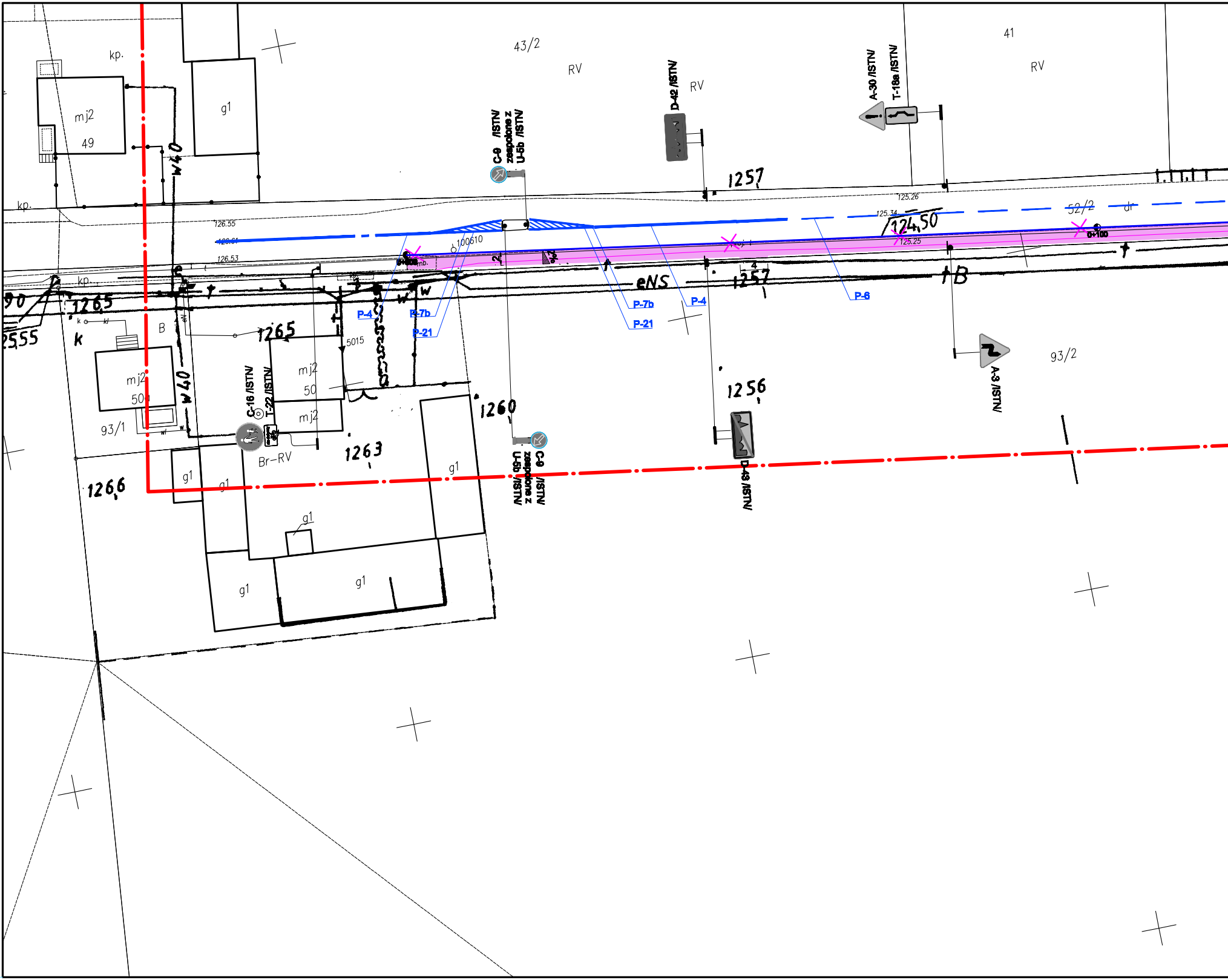
kp.
mj2
49
g1
w40
43/2
RV
RV
D-42 /ISTN/
A-30 /ISTN/
T-18a /ISTN/
41
RV
C-9 /ISTN/
zespolone z
U-5b /ISTN/
1257
kp.
125.26
125.34
124,50
52/2
dr
125.25
0+100
126.55
126.61
126.53
100610
0+000
kp.
90
1265
2555
k
B
1265
5015
w
P-4
P-7b
P-21
eNS
P-7b
P-4
P-21
P-6
1257
4
B
93/2
A-3 /ISTN/
mj2
50
w40
C-16 /ISTN/
T-22 /ISTN/
mj2
50
mj2
93/1
1260
C-9 /ISTN/
zespolone z
U-5b /ISTN/
1256
D-43 /ISTN/
1263
Br-RV
g1
g1
g1
1266
g1
g1
g1

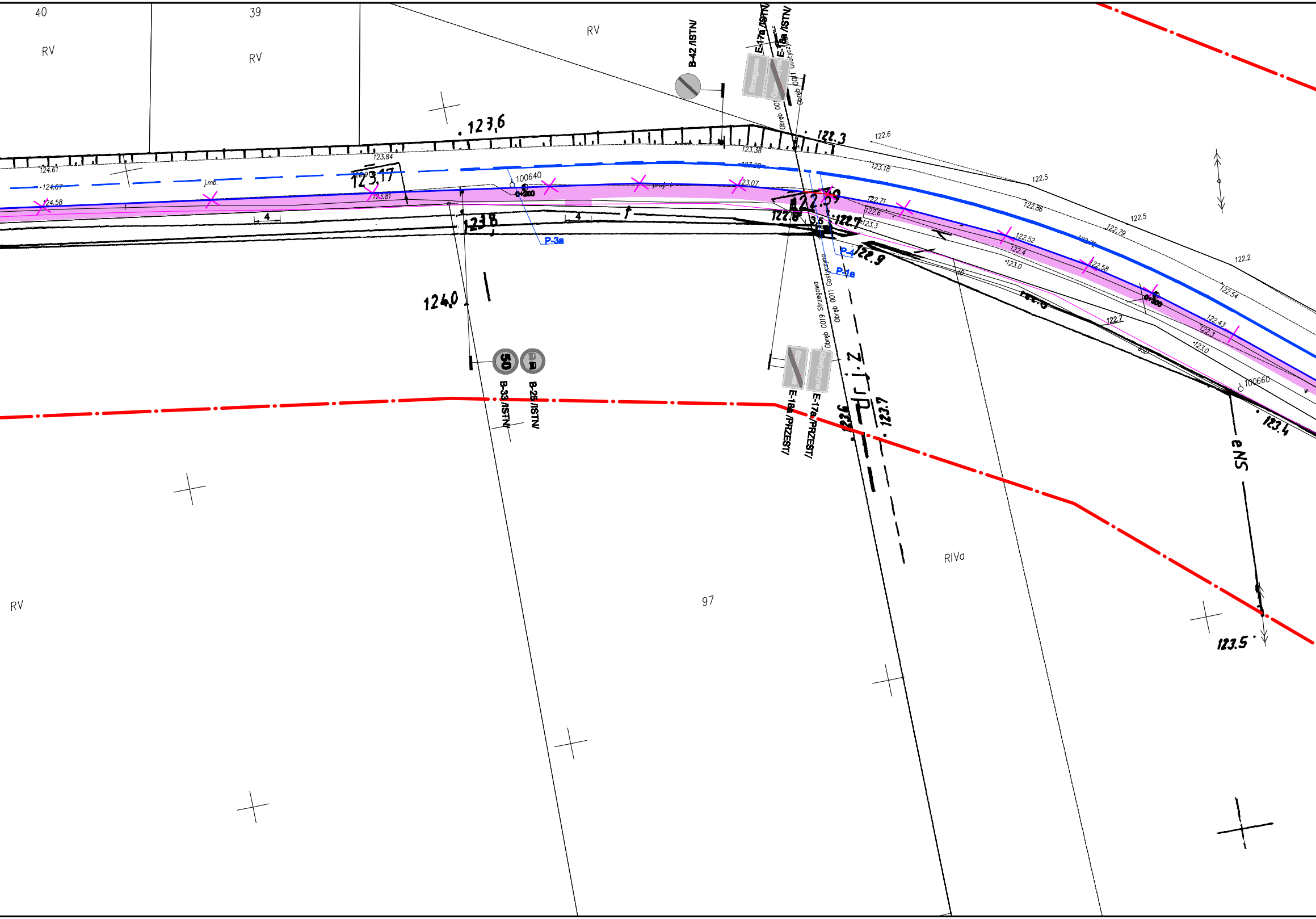
40
39
RV
RV
RV
RV
RV
RIVa
97
B-42 /ISTN/
E-17a /ISTN/
E-18a /ISTN/
Strzegowa
Gostyczyna
Obręb 0011
Obręb 0011 Gostyczyna
Obręb 0019 Strzegowa
123.6
122.3
122.6
123.38
123.18
123.84
124.61
124.67
124.58
123.17
123.81
j.mb.
proj. t
100640
0+200
123.07
122.59
122.8
3,5
122.7
122.71
122.6
123.3
122.9
P-4
P-1e
P-3a
4
4
123.8
124.0
122.5
122.86
122.5
122.79
122.52
122.4
123.0
122.58
122.2
122.54
122.43
122.3
123.0
0+300
122.7
100660
123.4
123.5
50
B-33 /ISTN/
B-25 /ISTN/
E-18a /PRZEST/
E-17a /PRZEST/
Z.T.J.P.
123.6
123.7
eNS

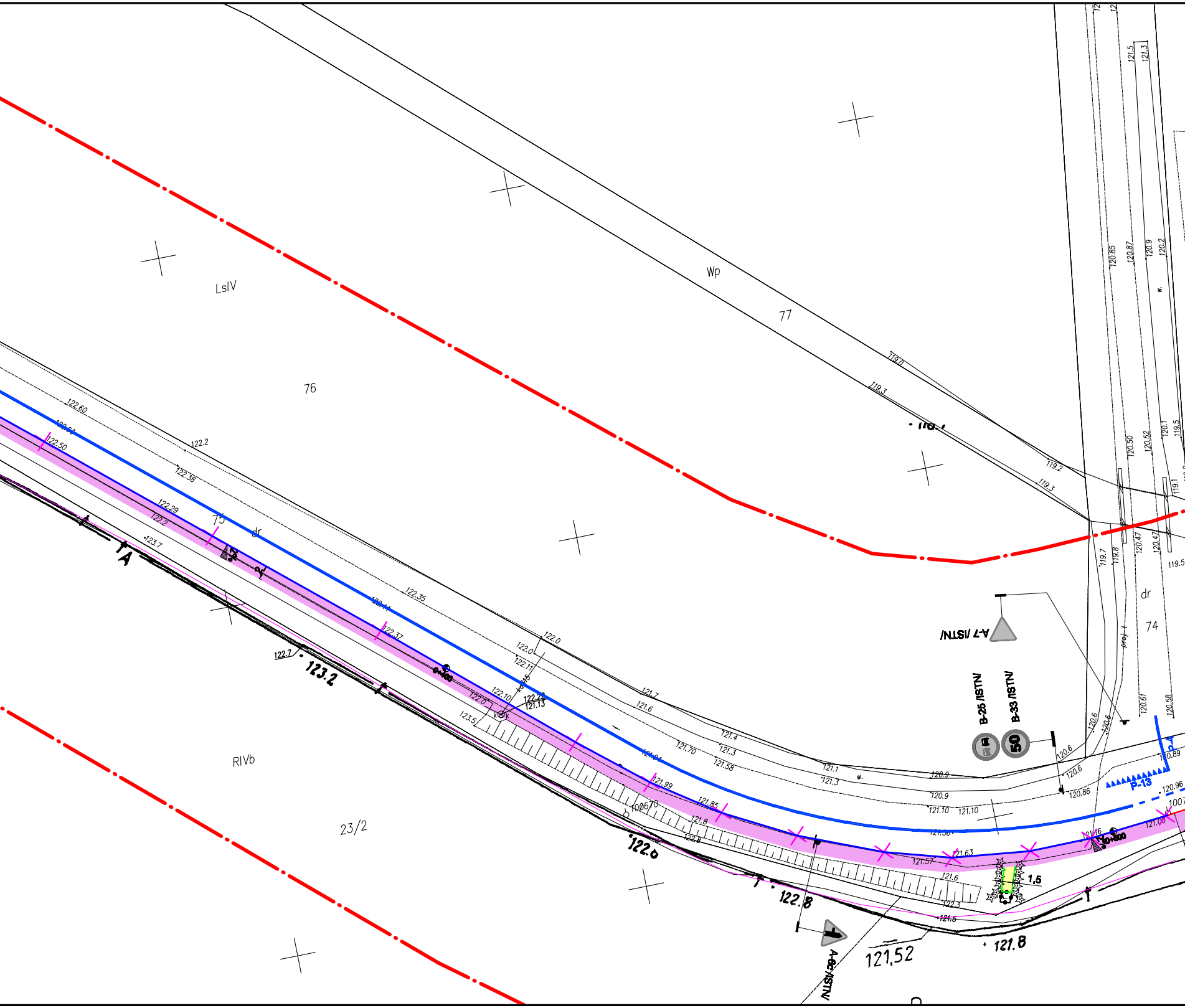
LsIV
Wp
77
76
75
dr
74
RIVb
23/2
A-7 /ISTN/
B-25 /ISTN/
B-33 /ISTN/
50
A-6c /ISTN/
P-13
P-4
1,5
0+400
0+500
121,52
121.8
122.8
122.6
123.2
122.7
122.60
122.50
122.2
122.38
122.29
122.2
123.7
122.35
122.37
122.0
122.11
122.10
122.0
123.5
122.12
121.13
121.7
121.6
121.4
121.3
121.70
121.58
121.99
121.85
121.8
122.8
121.1
121.3
120.9
120.9
121.10
121.10
121.36
121.57
121.63
121.6
122.3
121.5
121.76
121.00
1007
120.6
120.6
120.86
120.96
120.89
120.6
120.6
120.61
120.58
119.0
119.3
119.2
119.3
119.7
119.8
120.47
120.47
119.5
120.50
120.52
120.1
119.5
119.1
120.85
120.87
120.9
120.2
121.5
121.3
proj. t.
w.

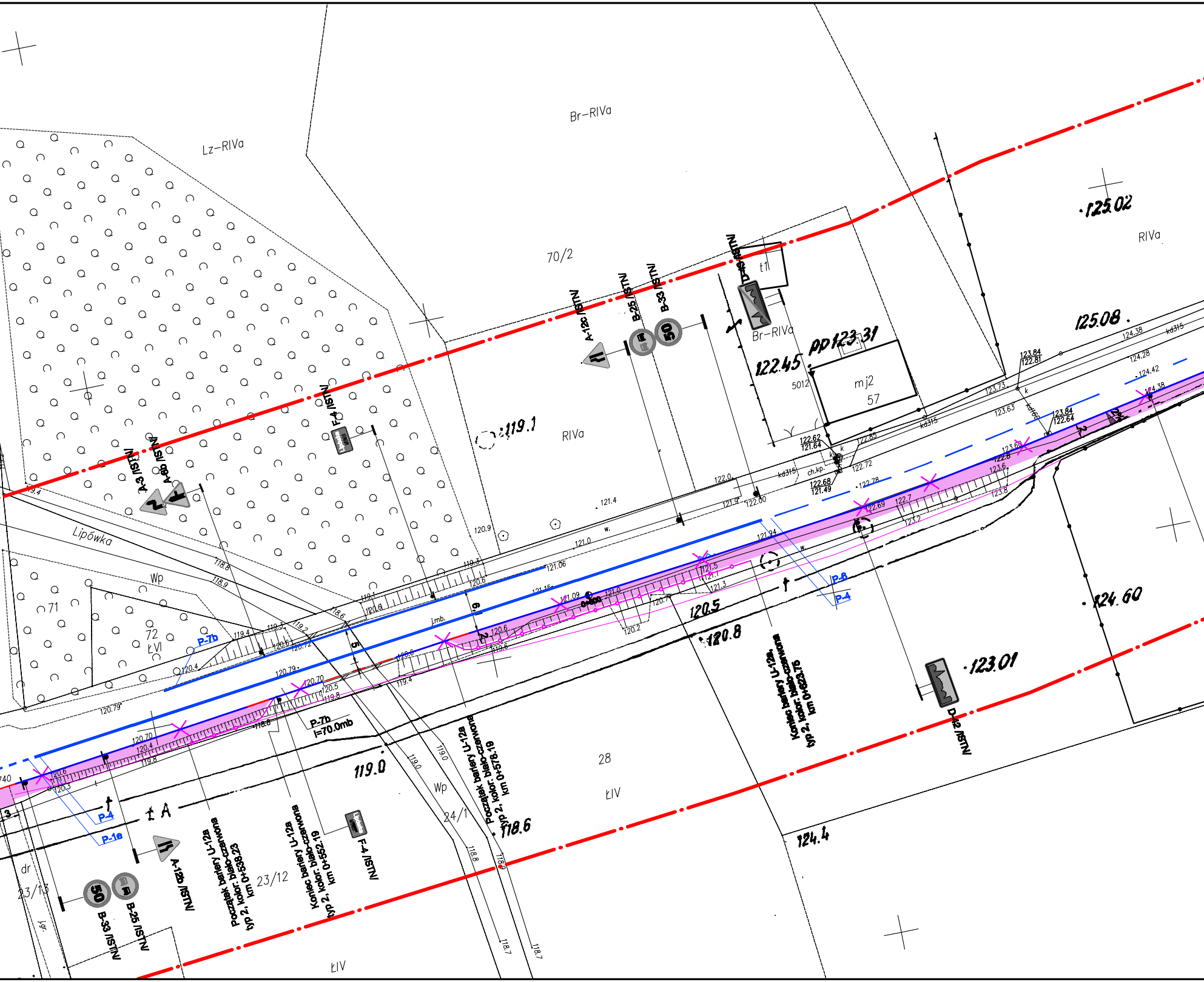
Br–RIVa
Lz–RIVa
70/2
RIVa
Br–RIVa
pp123.31
122.45
mj2
57
5012
t1
125.02
125.08
RIVa
119.1
Lipówka
Wp
71
72
ŁVI
A-3 /ISTN/
A-30 /ISTN/
F-4 /ISTN/
A-12c /ISTN/
B-25 /ISTN/
B-33 /ISTN/
D-42 /ISTN/
50
P-7b
P-7b
l=70.0mb
P-4
P-1e
P-6
P-4
120.5
120.8
119.0
118.6
123.01
124.60
124.4
28
ŁIV
Wp
24/1
23/12
23/13
ŁIV
dr
A-12c /ISTN/
B-33 /ISTN/
B-25 /ISTN/
F-4 /ISTN/
D-42 /ISTN/
Początek bariery U-12a typ 2, kolor: biało-czerwona km 0+538.23
Koniec bariery U-12a typ 2, kolor: biało-czerwona km 0+552.19
Początek bariery U-12a typ 2, kolor: biało-czerwona km 0+578.19
Koniec bariery U-12a, typ 2, kolor: biało-czerwona km 0+623.75
0+600
kd315
ch.kp.
j.mb.

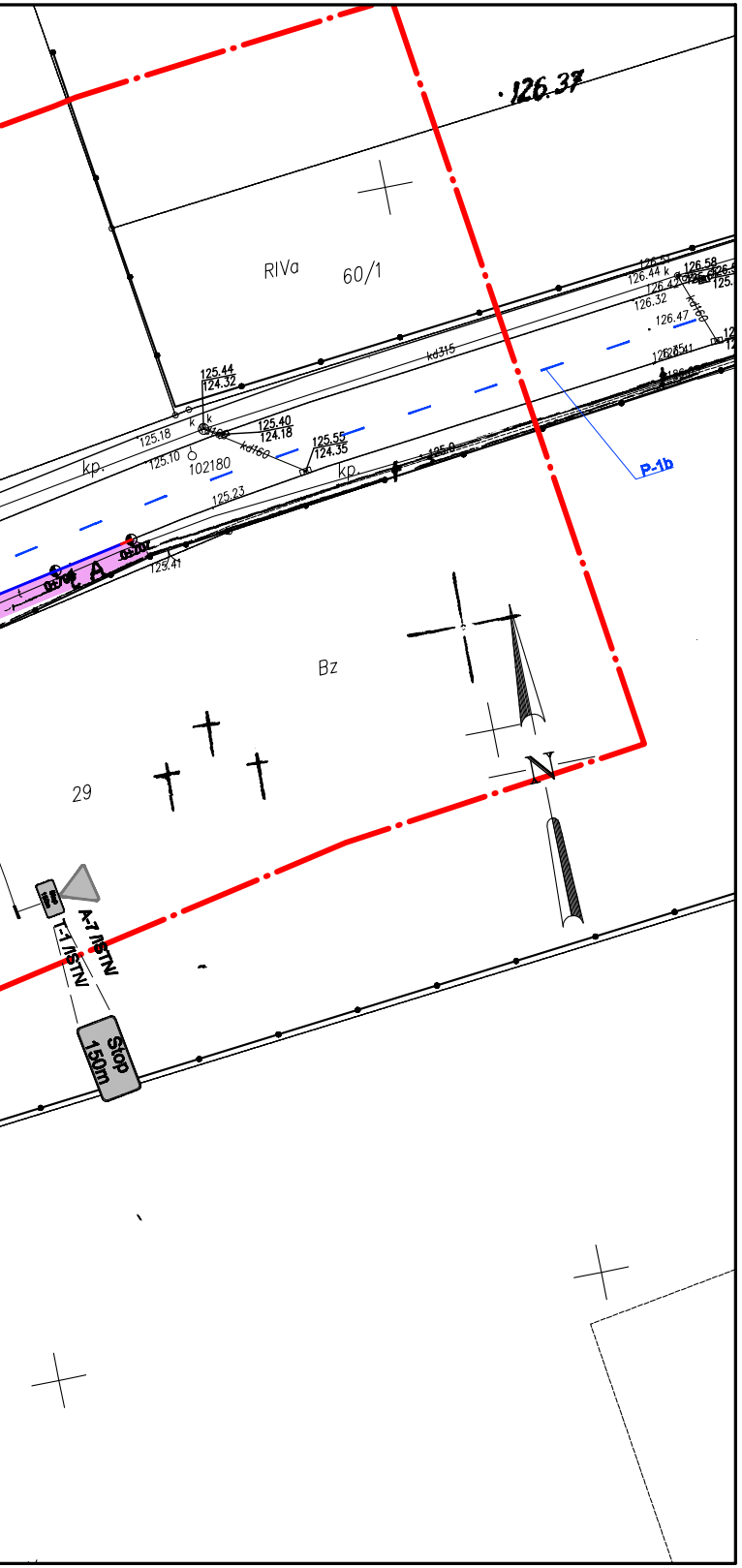

126.37
RIVa
60/1
126.58
126.44 k
126.42
126.32
126.47
kd160
kd315
125.44
124.32
125.40
124.18
125.55
124.35
125.18
125.10
102180
kd160
kp.
kp.
125.0
125.23
125.41
P-1b
Bz
29
N
A-7 ISTN
T-1 ISTN
Stop 150m

MAPA DO CELÓW PROJEKTOWYCH
SKALA 1:500

Województwo: wielkopolskie
Powiat: Ostrowski
Jednostka ewidencyjna: Gmina Nowe Skalmierzyce

Obręb ewidencyjny: 301702_5.0011, Gostyczyna
301702_5.0019, Strzegowa

Miejscowość: Gostyczyna, Strzegowa
Numer ewidencyjny zgłoszenia pracy geodezyjnej: GGO.6640.4596.2019
Nazwa układu współrzędnych prostokątnych płaskich: "2000" strefa 6
Nazwa układu wysokości: "Kronsztadt"
Sekcja: 6.161.21.18.2.2; 6.161.21.19.1.1; 6.161.21.19.1.3; 6.161.21.19.1.2; 6.161.21.19.1.4
Obszar aktualizacji: — · — · —
Informacje o służebnościach gruntowych mających wpływ na zagospodarowanie gruntów, zlokalizowanych w granicach projektowanej inwestycji: nie badano

Ostrów Wielkopolski, dnia 6 listopada 2019 r.

WYKONAWCA

klauzula PODGiK

RYSUNEK POGLĄDOWY UKŁADU MAPY

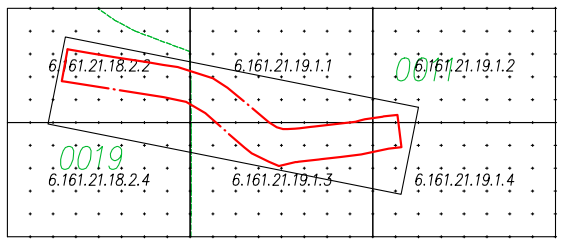

6.161.21.18.2.2
6.161.21.19.1.1
0011
6.161.21.19.1.2
0019
6.161.21.18.2.4
6.161.21.19.1.3
6.161.21.19.1.4

GEODEZJA
geodezja@geodezjaostrow.pl
tel. 503 727 462

Legenda:

🟪	chodnik / zjazd - nawierzchnia bitumiczna
🟨	chodnik - nawierzchnia bet. kostka brukowa
— · —	**oś jezdni**
—	**krawężnik betonowy 15x30 cm**
—	krawężnik betonowy najazdowy 15x22 cm
—	**obrzeże betonowe 8x30 cm**
—●—	bariera U-12a
▽ A-7 ISTN	- znak pionowy istniejący
P-4	- znak poziomy istniejący

Inwestor	Powiatowy Zarząd Dróg ul. Staszica 1 63-400 Ostrów Wielkopolski
2001	Pracownia Projektowa Infrastruktury Drogowej Marcin Kasałka ul. Staroprzygodzka 25, 63-400 Ostrów Wielkopolski tel. 607 335 657, 505 281 941
Numer projektu - 618	AutoCAD Civil 3D - 343-45382590, 390-65304897, 366-46619298

Projekt organizacji ruchu

Przebudowa drogi nr [illegible] Strzegowa – Gostyczyna Etap II – w miejscowości Strzegowa do skrzyżowania z drogą wojewódzką nr [illegible] w miejscowości Gostyczyna na odc. dł. ok. [illegible]m – chodnik bitumiczny na odc. dł. ok. [illegible]m		listopad 2019r. 3.0
Inwentaryzacja oznakowania		1:500
PROJEKTANT	mgr inż. Marcin Kasałka WKP/0305/POOD/11	
SPRAWDZAJĄCY	mgr inż. Krzysztof Nawrocki WKP/0134/POOD/19	