















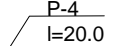
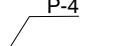



LEGENDA

-  jezdnia - nawierzchnia bitumiczna
-  poszerzenie jezdni - nawierzchnia bitumiczna
-  zjazd na pola - nawierzchnia bitumiczna
-  zjazd, parking, wyspy - betonowa kostka brukowa
-  chodnik - nawierzchnia bitumiczna
-  chodnik - betonowa kostka brukowa
-  nawierzchnia do przełożenia - bet. kostka brukowa
-  parking - betonowa kostka brukowa
-  krawężnik betonowy 15x30 cm
-  krawężnik betonowy 15x22 cm (najazdowy)
- na przejściach dla pieszych wyniesiony (+1cm)
- na zjazdach i parkingu wyniesiony (+4cm)
-  obrzeże betonowe 8x30 cm
-  opornik betonowy 12x25 cm
-  A-7 PROJ - znak pionowy projektowany
-  A-7 ISTN - znak pionowy istniejący
-  A-7 PRZEST - znak pionowy istniejący po przestawieniu
-  A-7 LIKW - znak pionowy istniejący do likwidacji
-  P-4
l=20.0 - znak poziomy projektowany
-  P-4 - znak poziomy istniejący

Powiatowy Zarząd Dróg
ul. Staszica 1
63-400 Ostrów Wielkopolski

 15 lat, 2001-2016
PPID Kasalka
ul. Staroprzygodzka 25,
63-400 Ostrów Wielkopolski

Numer projektu - 488 AutoCAD Civil 3D - 343-45382590, 390-65304897, 388-46619288

Projekt organizacji ruchu Przebudowa drogi powiatowej 5305P
Strzegowa - Gostyczyna
na odc. dł. ok 4230 m kwiecień 2017r.
2.6

PLAN SYTUACYJNY SKALA 1:500

PROJEKTANT mgr inż. Marcin Kasalka
WKP/0305/POOD/11

OPRACOWAŁ mgr inż. Tomasz Dryjański