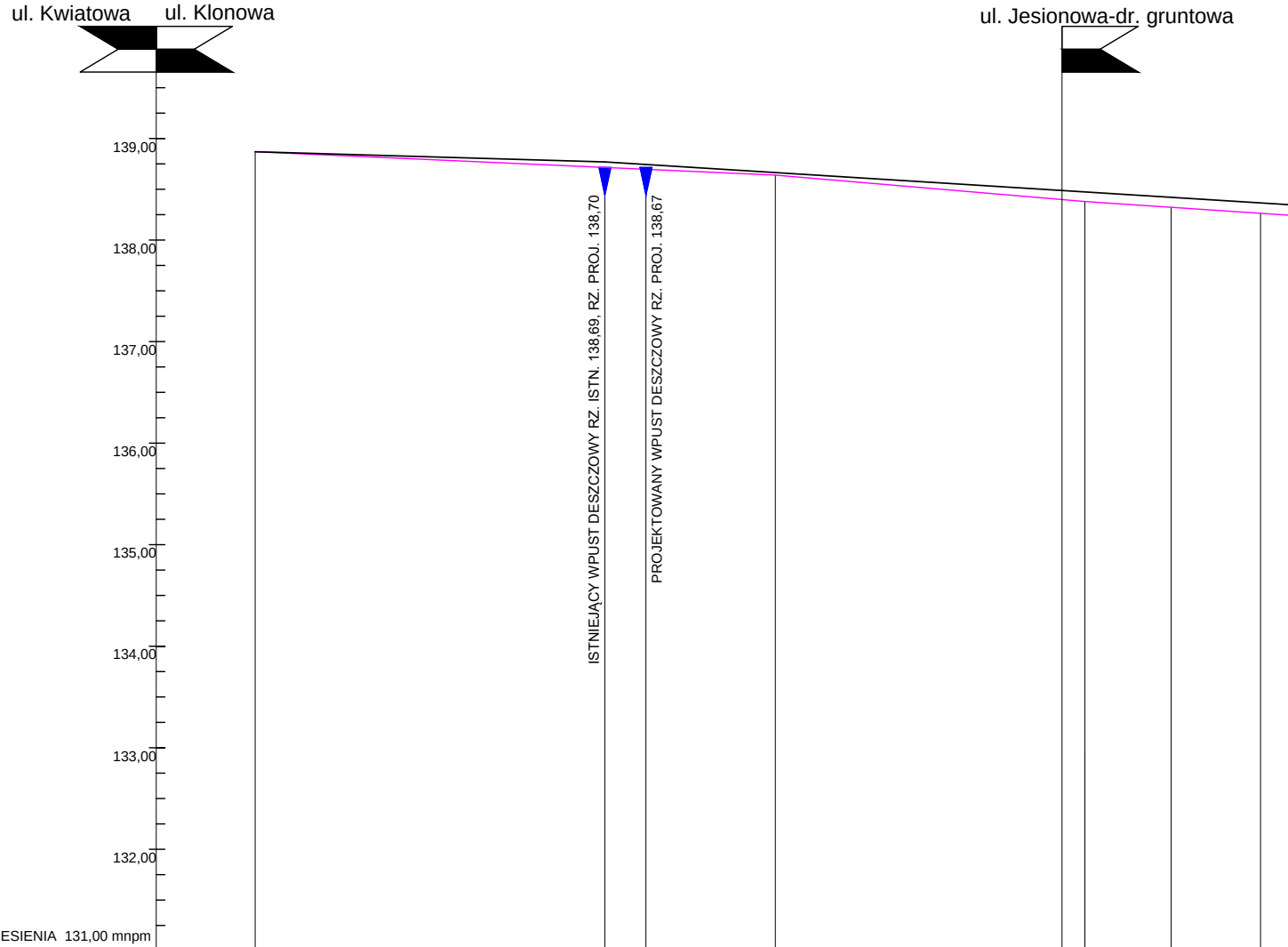
ul. Kwiatowa
ul. Klonowa
ul. Jesionowa-dr. gruntowa
139,00
138,00
137,00
136,00
135,00
134,00
133,00
132,00
ISTNIEJĄCY WPUST DESZCZOWY RZ. ISTN. 138,69, RZ. PROJ. 138,70
PROJEKTOWANY WPUST DESZCZOWY RZ. PROJ. 138,67

POZIOM ODNIESIENIA 131,00 mnpm

| | | | | | | | | | |
|---|---|---|---|---|---|---|---|---|---|
| RÓŻNICA RZĘDNYCH | | 0,00 | | | 0,02 | | 0,04 | | |
| RZĘDNE PROJEKTOWANE | | 138,87 | 138,77 | 138,74 | 138,66 | 138,47 | 138,46 | 138,40 | 138,34 |
| RZĘDNE PROJEKTOWANE ŚCIEKU PRZYKRAWĘŻNIKOWEGO | | 138,80 | 138,70 | 138,67 | 138,59 | 138,40 | 138,39 | 138,33 | |
| RZĘDNE ISTNIEJĄCE | | 138,87 | | | 138,64 | | 138,42 | | |
| PROSTE I ŁUKI POZIOME | | | | | | | | | |
| POCHYLENIA I ŁUKI PIONOWE | | 0,003<br>34,45 | | | | | | | |
| ODLEGŁOŚCI | | 9,75 | 44,20 | 48,25 | 61,00 | 89,25 | 91,50 | | 8,81 |
| HEKTOMETRY | 0+000 | | | | | | | 0+100 | |


dojazd do posesji Ostrowska 65 a-k dr. gruntowa
PROJEKTOWANY WPUST DESZCZOWY PODKRAWĘŻNIKOWY
ISTNIEJĄCY WPUST DESZCZOWY RZ. ISTN. 138,10, RZ. PROJ. 138,22
ISTNIEJĄCY WPUST DESZCZOWY RZ. ISTN. 137,92, RZ. PROJ. 138,07
ISTNIEJĄCY WPUST DESZCZOWY RZ. ISTN. 137,73, RZ. PROJ. 137,77
PROJEKTOWANY WPUST DESZCZOWY RZ. PROJ. 137,77
ISTNIEJĄCY WPUST DESZCZOWY RZ. ISTN. 137,60, RZ. PROJ. 137,64
PROJEKTOWANY WPUST DESZCZOWY RZ. PROJ. 137,61
ISTNIEJĄCY WPUST DESZCZOWY RZ. ISTN. 137,50, RZ. PROJ. 137,54
PROJEKTOWANY WPUST DESZCZOWY RZ. PROJ. 137,54
ISTNIEJĄCY WPUST DESZCZOWY RZ. ISTN. 137,28, RZ. PROJ. 137,32
0,06
0,04
0,05
0,06
138,30
138,29
138,14
138,14
137,93
137,84
137,83
137,79
137,71
137,68
137,62
137,61
137,48
138,23
138,22
138,07
138,07
137,77
137,76
137,72
137,64
137,61
137,54
137,41
138,08
137,79
137,63
137,42
L=342,50 m
0,0066
140,80
0,0035
37,50
0,0024
42,50
0,0071
31,10
15,70
17,20
39,20
39,90
71,50
85,0
88,50
22,50
34,0
62,0
65,0
84,0
0+200

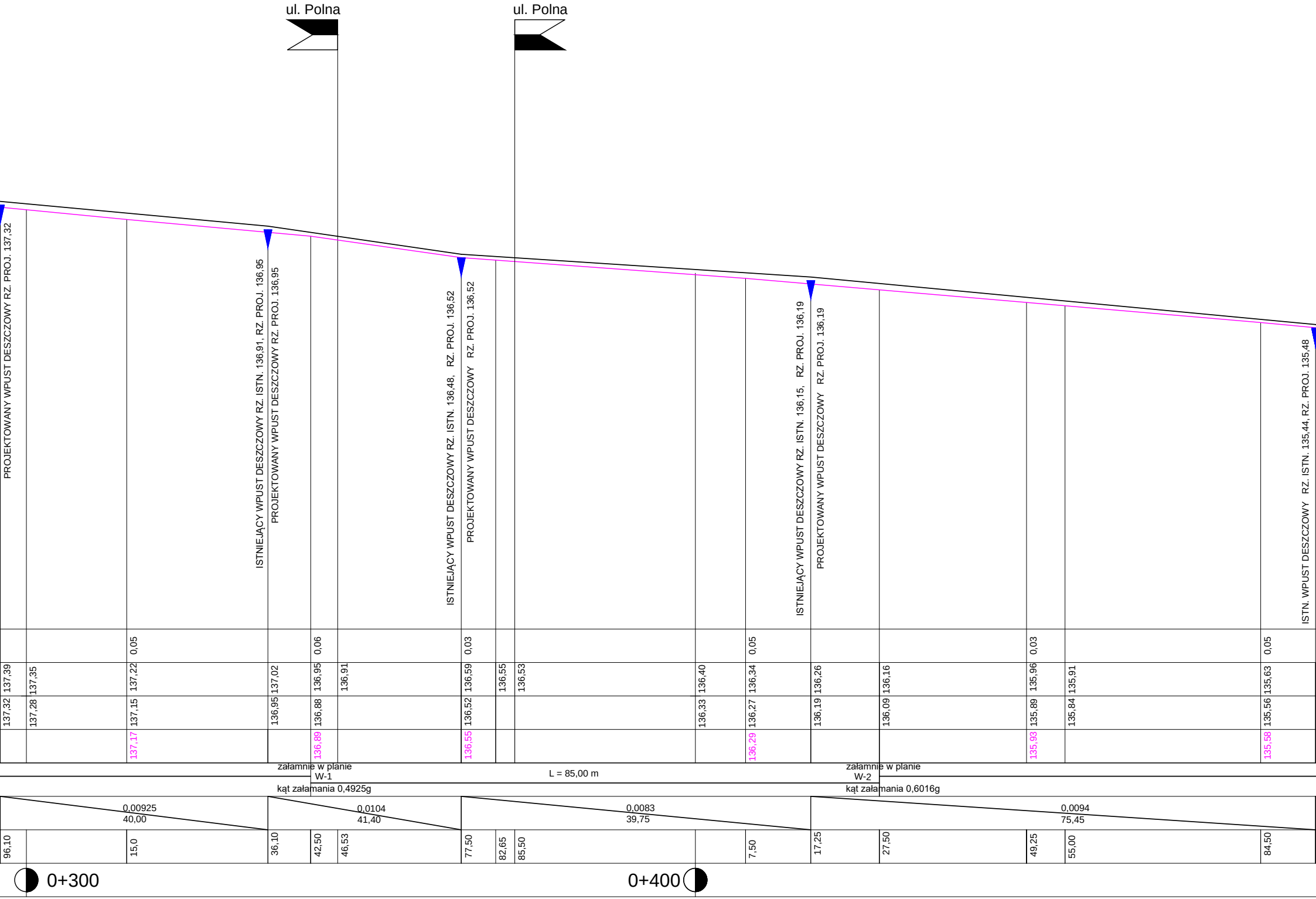
ul. Polna
ul. Polna
PROJEKTOWANY WPUST DESZCZOWY RZ. PROJ. 137,32
ISTNIEJĄCY WPUST DESZCZOWY RZ. ISTN. 136,91, RZ. PROJ. 136,95
PROJEKTOWANY WPUST DESZCZOWY RZ. PROJ. 136,95
ISTNIEJĄCY WPUST DESZCZOWY RZ. ISTN. 136,48, RZ. PROJ. 136,52
PROJEKTOWANY WPUST DESZCZOWY RZ. PROJ. 136,52
ISTNIEJĄCY WPUST DESZCZOWY RZ. ISTN. 136,15, RZ. PROJ. 136,19
PROJEKTOWANY WPUST DESZCZOWY RZ. PROJ. 136,19
ISTN. WPUST DESZCZOWY RZ. ISTN. 135,44, RZ. PROJ. 135,48
0,05
0,06
0,03
0,05
0,03
0,05
137,39
137,35
137,22
137,02
136,95
136,91
136,59
136,55
136,53
136,40
136,34
136,26
136,16
135,96
135,91
135,63
137,32
137,28
137,15
136,95
136,88
136,52
136,33
136,27
136,19
136,09
135,89
135,84
135,56
137,17
136,89
136,55
136,29
135,93
135,58
załamnie w planie
W-1
kąt załamania 0,4925g
L = 85,00 m
załamnie w planie
W-2
kąt załamania 0,6016g
0,00925
40,00
0,0104
41,40
0,0083
39,75
0,0094
75,45
96,10
15,0
36,10
42,50
46,53
77,50
82,65
85,50
7,50
17,25
27,50
49,25
55,00
84,50
0+300
0+400


ul. Grabowa
PROJEKTOWANY WPUST DESZCZOWY RZ. PROJ. 135,48
ISTNIEJĄCY WPUST DESZCZOWY RZ. ISTN. 135,00, RZ. PROJ. 135,19
ISTNIEJĄCY WPUST DESZCZOWY RZ. ISTN. 134,92, RZ. PROJ. 134,99
PROJEKTOWANY WPUST DESZCZOWY RZ. PROJ. 134,99
ISTNIEJĄCY WPUST DESZCZOWY RZ. ISTN. 134,86, RZ. PROJ. 134,88
PROJEKTOWANY WPUST DESZCZOWY RZ. PROJ. 134,88
ISTNIEJĄCY WPUST DESZCZOWY RZ. ISTN. 134,70, RZ. PROJ. 134,76
PROJEKTOWANY WPUST DESZCZOWY RZ. PROJ. 134,76
ISTNIEJĄCY WPUST DESZCZOWY RZ. ISTN. 134,50, RZ. PROJ. 134,65
0,05
0,05
0,05
0,03
0,04
0,04
0,04
135,55
135,51
135,44
135,26
135,24
135,22
135,07
135,01
134,99
134,98
134,95
134,91
134,83
134,79
134,73
135,48
135,44
135,37
135,19
135,17
134,99
134,94
134,92
134,91
134,88
134,84
134,76
134,72
134,66
135,39
135,19
135,02
134,95
134,87
134,79
134,69
L=197,63 m
załamnie w planie
W-3
kąt załamania 0,0369g
0,006
80,30
0,003
40,00
0,003
38,25
0,0028
41,00
92,70
11,00
41,20
44,25
48,25
73,00
93,00
02,25
13,00
25,13
51,25
66,5
87,50
0+500
0+600


PROJEKTOWANY WPUST DESZCZOWY RZ. PROJ. 134,65
ISTNIEJĄCY WPUST DESZCZOWY RZ. ISTN. 134,21, RZ. PROJ. 134,29
PROJEKTOWANY WPUST DESZCZOWY RZ. PROJ. 134,29
ISTNIEJĄCY WPUST DESZCZOWY RZ. ISTN. 134,02, RZ. PROJ. 134,11
PROJEKTOWANY WPUST DESZCZOWY RZ. PROJ. 134,11
ISTNIEJĄCY WPUST DESZCZOWY RZ. ISTN. 133,75, RZ. PROJ. 133,90
PROJEKTOWANY WPUST DESZCZOWY RZ. PROJ. 133,90
ISTNIEJĄCY WPUST DESZCZOWY RZ. ISTN. 133,56, RZ. PROJ. 133,67
PROJEKTOWANY WPUST DESZCZOWY RZ. PROJ. 133,67
ISTNIEJĄCY WPUST DESZCZOWY RZ. ISTN. 133,36, RZ. PROJ. 133,43
PROJEKTOWANY WPUST DESZCZOWY RZ. PROJ. 133,43
0,05
0,05
0,04
0,06
0,05
0,04
134,72
134,65
134,36
134,18
134,03
134,01
133,97
133,85
133,74
133,71
133,50
134,65
134,58
134,29
134,11
133,96
133,94
133,90
133,78
133,67
133,64
133,43
134,31
134,13
133,97
133,79
133,66
133,46
L=269,17 m
0,0089
40,25
0,0046
39,50
0,0053
89,50
0,0064
32,80
92,25
32,50
72,00
05,00
12,00
34,50
55,0
61,50
94,30
0+700
0+800

| | |
|---|---|
| TYTUŁ RYSUNKU: | PROFIL |
| TEMAT: | Przebudowa drogi powi<br>na odc. od ul. |
| LOKALIZACJA: | gm. Ostrów Wielkopolski, obr |
| INWESTOR: | Powiatowy Zarząd Dróg w Ostrowie<br>ul. Staszica 1<br>63-400 Ostrów Wielkopolski |
| PROJEKTANT: | mgr inż. Paweł Urbański |
| | |