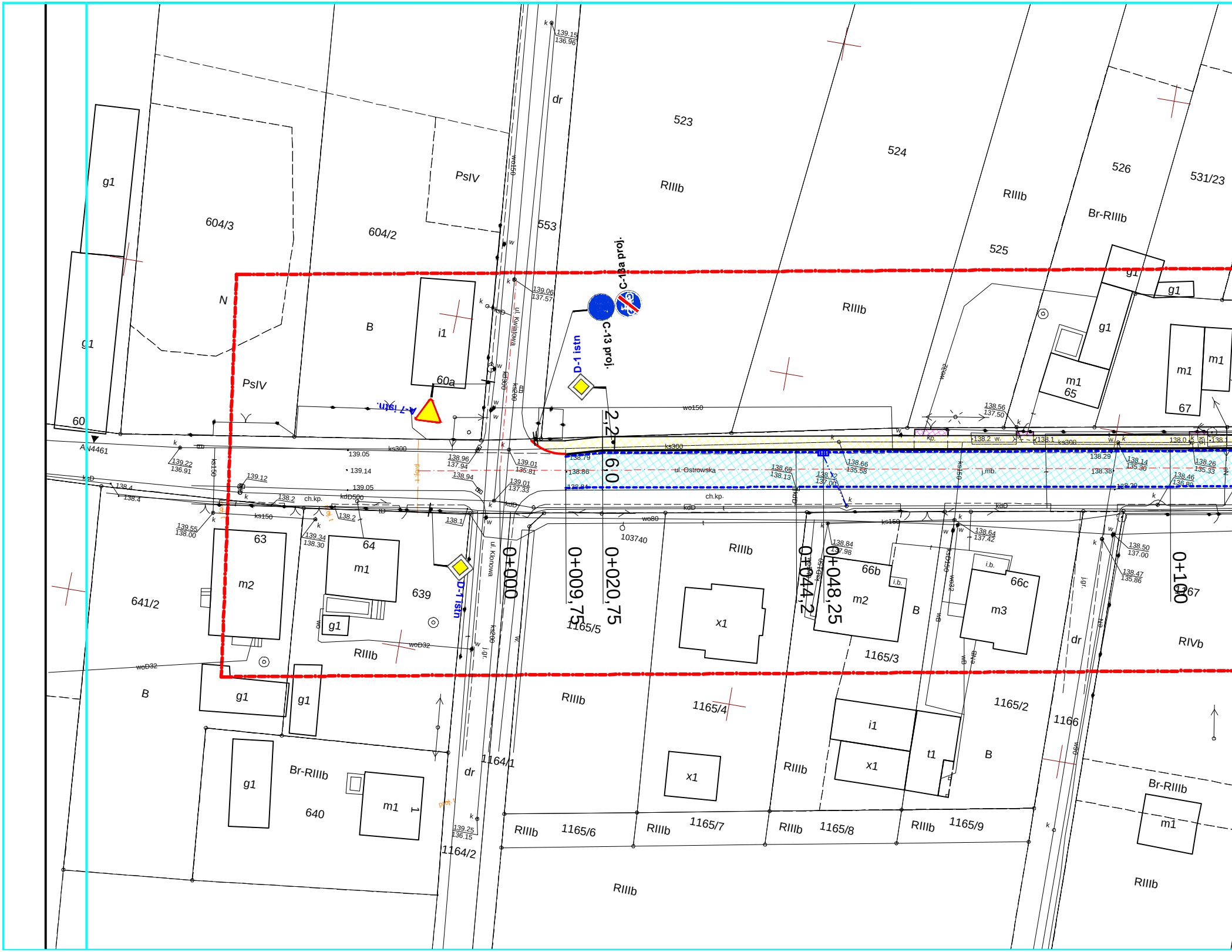
523
524
526
531/23
553
525
604/3
604/2
641/2
639
640
60
60a
63
64
65
66b
66c
67
1165/2
1165/3
1165/4
1165/5
1165/6
1165/7
1165/8
1165/9
1164/1
1164/2
1166
103740
PsIV
RIIIb
Br-RIIIb
RIVb
B
N
dr
g1
i1
m1
m2
m3
x1
t1
ul. Ostrowska
ul. Kwiatowa
ul. Klonowa
C-13a proj.
C-13 proj.
D-1 istn
A-7 istn.
2,2
6,0
0+000
0+009,75
0+020,75
0+044,2
0+048,25
0+100
AN4461
wo150
ks300
ks150
kdD
woD32
wo80
ch.kp.
kdD500
139.15
136.96
139.06
137.57
139.05
139.14
139.12
139.22
136.91
139.55
138.00
139.34
138.30
138.96
137.94
138.94
139.01
135.81
139.01
137.33
138.79
138.86
138.66
135.58
138.69
138.13
138.84
137.98
138.64
137.42
138.56
137.50
138.29
138.38
138.14
135.30
138.26
135.33
138.46
136.80
138.50
137.00
138.47
135.86
139.25
136.15

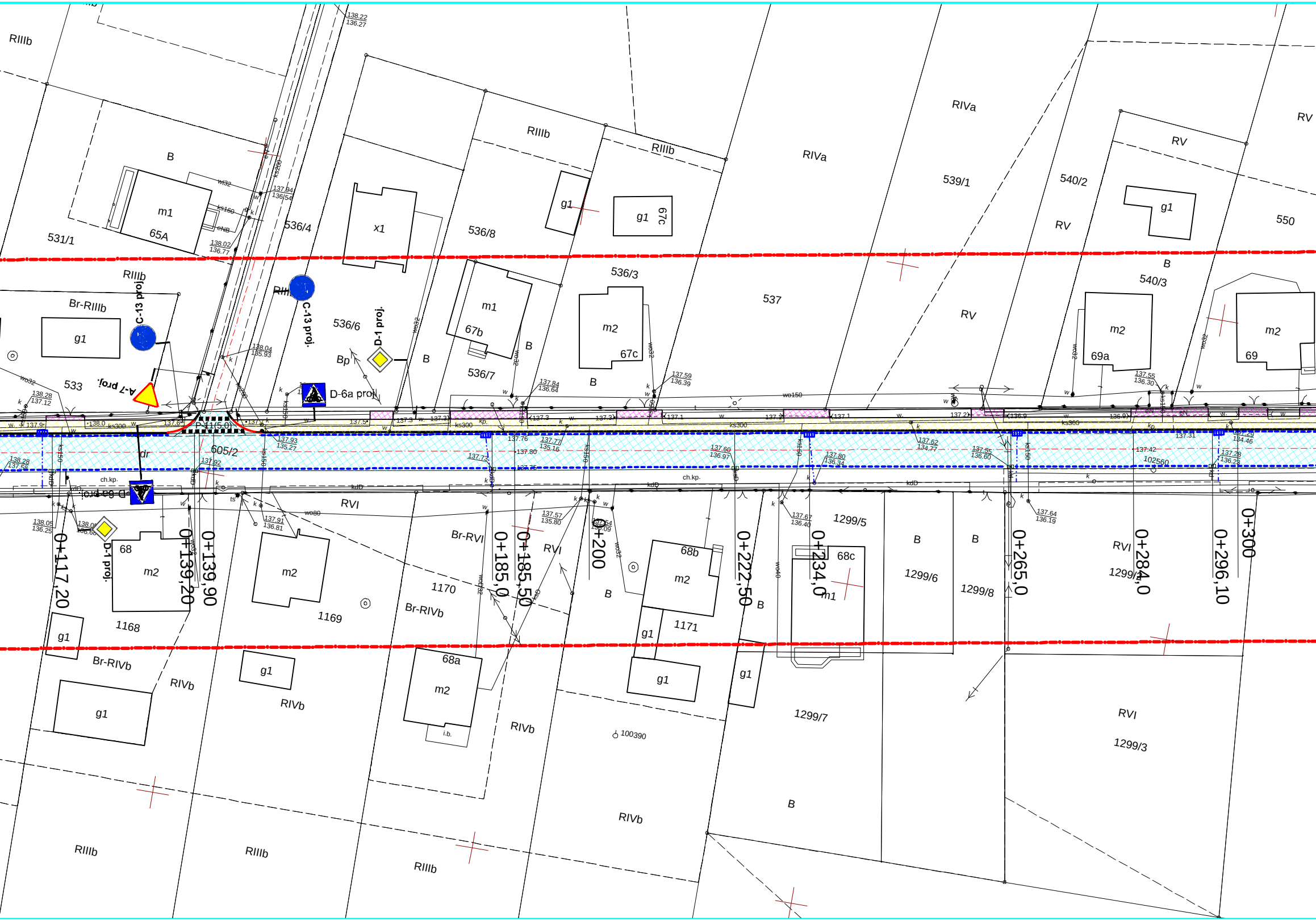
RIIIb
B
m1
65A
531/1
536/4
x1
536/8
RIIIb
RIIIb
g1
g1
67c
RIVa
RIVa
539/1
540/2
RV
g1
RV
RV
550
RIIIb
Br-RIIIb
g1
C-13 proj.
C-13 proj.
536/6
D-1 proj.
Bp
B
m1
67b
B
536/3
m2
67c
536/7
B
537
RV
B
540/3
m2
69a
m2
69
533
A-7 proj.
D-6a proj.
P-11(5,0)
605/2
dr
D-6a proj.
ch.kp.
ch.kp.
RVI
D-1 proj.
68
m2
0+117,20
0+139,20
0+139,90
m2
1169
1168
Br-RVI
1170
Br-RIVb
0+185,0
0+185,50
RVI
0+200
68b
m2
B
1171
0+222,50
B
0+234,0
68c
m1
1299/5
B
1299/6
B
1299/8
0+265,0
RVI
1299/1
0+284,0
0+296,10
0+300
g1
g1
Br-RIVb
RIVb
g1
RIVb
68a
m2
i.b.
RIVb
g1
g1
g1
100390
1299/7
RVI
1299/3
B
RIVb
RIIIb
RIIIb
RIIIb
ks300
kdD
wo32
wo80
wo150
ks150
138.22
136.27
137.94
136.54
138.02
136.77
138.04
135.93
138.28
137.12
137.84
136.64
137.59
136.39
137.55
136.30
137.93
135.27
137.77
135.16
137.60
136.97
137.62
134.77
137.80
136.34
137.55
136.60
137.29
134.46
137.28
136.28
138.28
137.58
137.92
137.73
137.80
138.05
136.25
137.91
136.81
137.57
135.80
137.67
136.40
137.64
136.19
137.42
102560

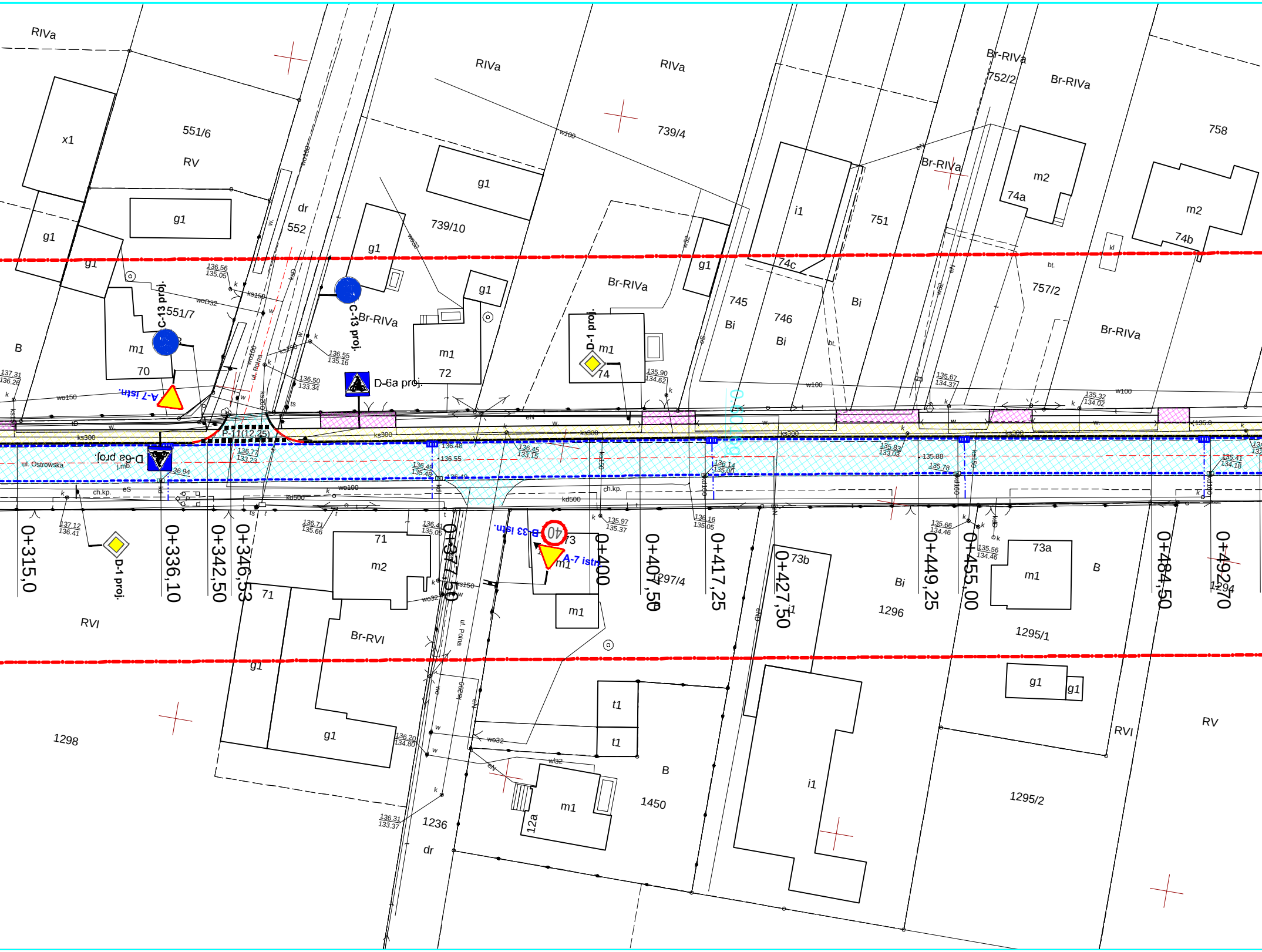
RIVa
551/6
RV
x1
g1
552
dr
739/10
739/4
Br-RIVa
752/2
758
m2
74a
74b
i1
751
74c
745
746
Bi
757/2
551/7
C-13 proj.
m1
70
72
74
D-1 proj.
D-6a proj.
A-7 istn.
P-11(12,25)
ul. Ostrowska
ul. Polna
B-33 istn.
40
A-7 istn.
73
71
73a
73b
1297/4
1296
1295/1
1295/2
1294
1298
1236
1450
12a
t1
Br-RVI
RVI
B
0+315,0
0+336,10
0+342,50
0+346,53
0+375,50
0+400
0+407,50
0+417,25
0+427,50
0+449,25
0+455,00
0+484,50
0+492,70
137.31
136.26
136.56
135.05
136.55
135.16
136.50
133.34
136.77
133.23
136.94
137.12
136.41
136.71
135.66
136.41
135.05
136.48
136.55
136.49
135.48
136.45
133.15
135.97
135.37
135.90
134.62
136.16
135.05
136.14
135.00
135.83
133.03
135.88
135.78
135.67
134.37
135.66
134.46
135.56
134.46
135.32
134.02
135.41
134.18
136.20
134.80
136.31
133.37
wo150
ks300
ks150
kd500
wo100
wo32
w100
ch.kp.
j.mb.

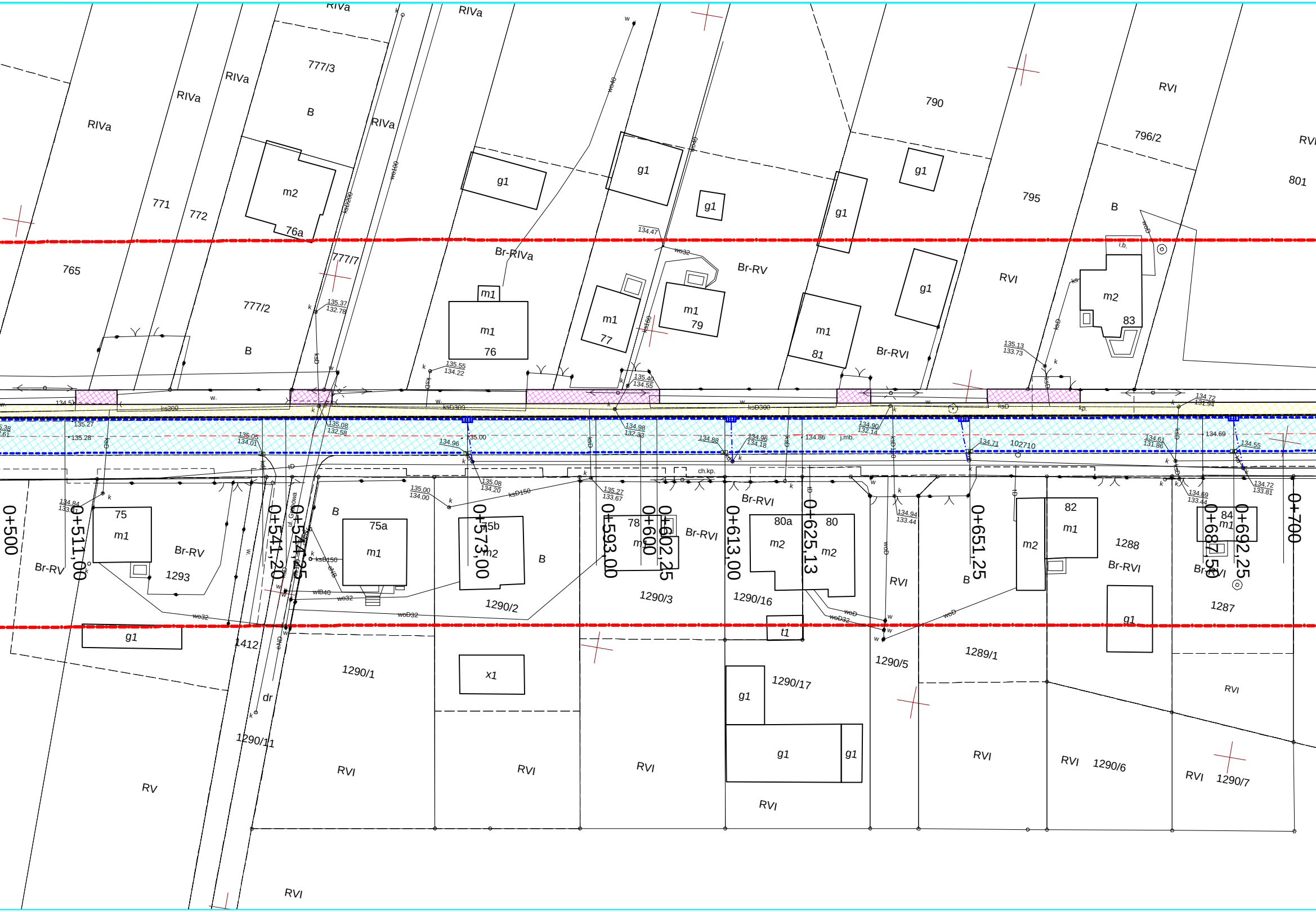

RIVa
777/3
RIVa
B
RIVa
RIVa
RIVa
771
772
m2
76a
765
777/7
777/2
B
g1
Br-RIVa
m1
m1
76
g1
g1
m1
77
m1
79
Br-RV
g1
g1
m1
81
Br-RVI
790
g1
795
g1
RVI
RVI
796/2
B
m2
83
801
RVI
ksD300
ksD300
102710
j.mb.
ch.kp.
0+500
0+511,00
75
m1
Br-RV
Br-RV
1293
g1
0+541,20
0+547,25
ul. Graniczna
B
75a
m1
0+573,00
75b
m2
1290/2
B
0+593,00
78
m1
0+600
0+602,25
1290/3
Br-RVI
0+613,00
Br-RVI
80a
m2
0+625,13
80
m2
1290/16
t1
RVI
0+651,25
B
m2
82
m1
1288
Br-RVI
84
m1
0+687,50
0+692,25
Br-RVI
1287
g1
0+700
1412
1290/1
x1
1290/5
1289/1
dr
1290/11
1290/17
g1
g1
g1
RVI
RV
RVI
RVI
RVI
RVI
RVI
RVI
1290/6
RVI
1290/7
RVI
RVI

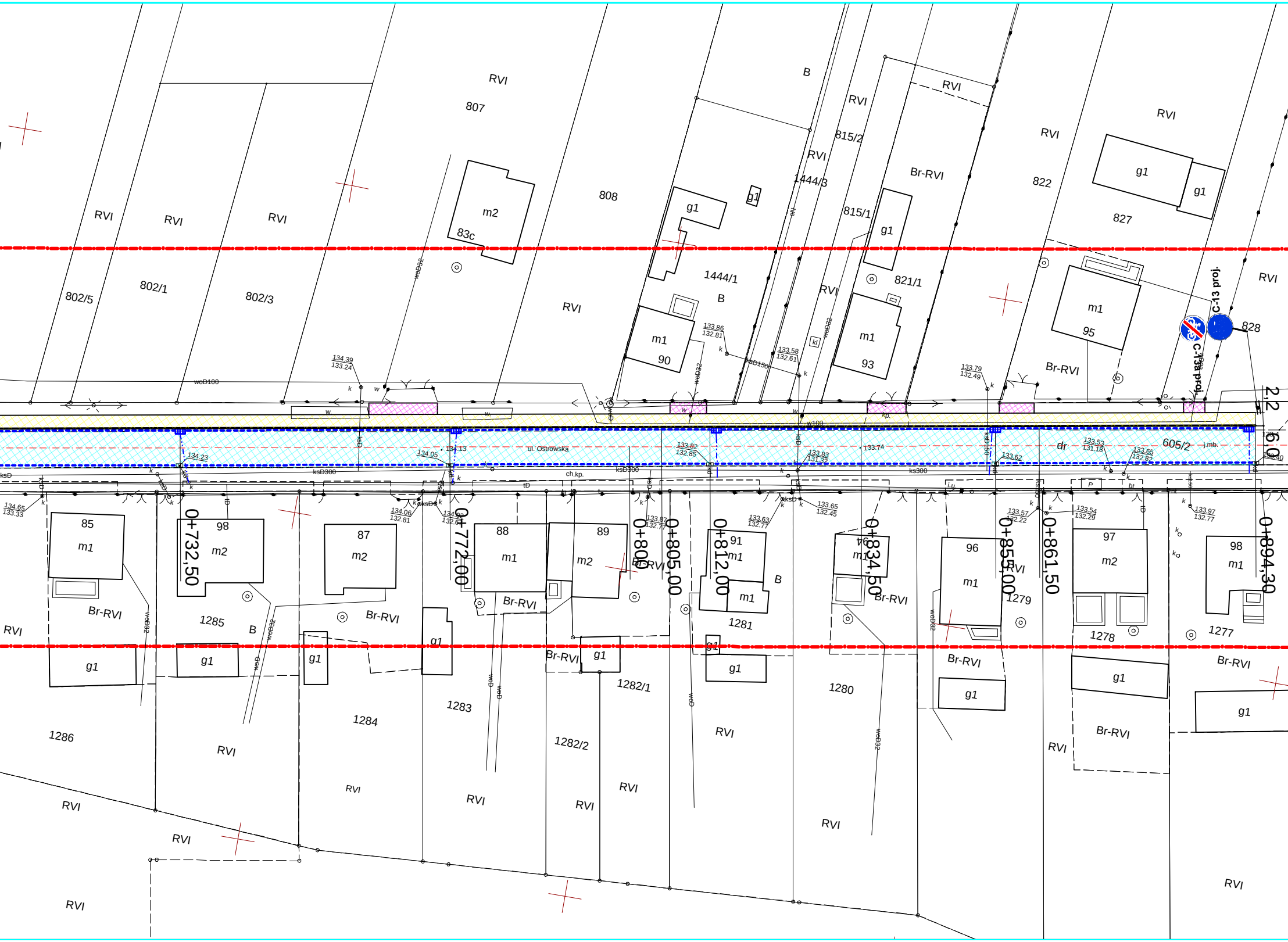
RVI
807
RVI
808
B
RVI
815/2
RVI
1444/3
815/1
RVI
Br-RVI
822
RVI
827
g1
g1
RVI
RVI
RVI
802/5
802/1
802/3
m2
83c
g1
g1
g1
1444/1
B
821/1
RVI
m1
90
m1
93
m1
95
828
C-13 proj.
C-13a proj.
RVI
Br-RVI
woD32
woD100
134.39
134.24
133.86
132.81
133.58
132.61
133.79
132.49
ksD150
w
w.
kp.
w100
ksD
ul. Ostrowska
134.23
134.05
134.13
133.82
132.85
133.74
133.83
131.32
133.62
dr
133.53
131.18
133.65
132.82
605/2
j.mb.
2,2
6,0
ksD300
ksD300
ks300
ch.kp.
tD
i.u.
P
bt
134.65
133.33
134.06
132.81
134.03
132.6
133.87
132.77
133.63
132.77
133.65
132.45
133.57
132.22
133.54
132.29
133.97
132.77
0+732,50
0+772,00
0+800
0+805,00
0+812,00
0+834,50
0+855,00
0+861,50
0+894,30
85
m1
98
m2
87
m2
88
m1
89
m2
91
m1
m1
94
m1
96
m1
97
m2
98
m1
Br-RVI
1285
B
Br-RVI
Br-RVI
RVI
B
Br-RVI
1279
1278
1277
1281
RVI
g1
g1
g1
g1
g1
Br-RVI
g1
g1
g1
g1
g1
g1
Br-RVI
Br-RVI
1282/1
1286
1284
1283
1282/2
1280
RVI
RVI
RVI
RVI
RVI
RVI
RVI
RVI
Br-RVI
RVI
RVI
RVI
RVI
RVI
RVI
k
woD

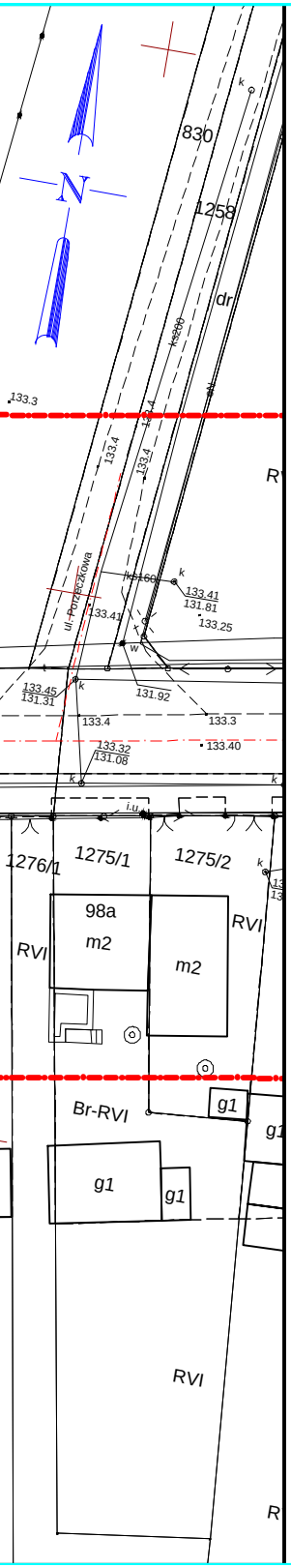
N
830
1258
dr
ul. Porzeczkowa
133.3
133.4
133.41
131.81
133.25
133.45
131.31
131.92
133.32
131.08
133.40
1275/1
1275/2
1276/1
98a
m2
RVI
Br-RVI
g1
R

MAPA DO CELÓW PROJEKTOWYCH

SKALA 1:500

Województwo: wielkopolskie
Powiat: ostrowski,
Jednostka ewidencyjna: 301704_2, Gmina Ostrów Wielkopolski
(identyfikator, nazwa)

Obręb ewidencyjny: 301704_2.0007, Gorzyce Wielkie
(identyfikator, nazwa obrębu)

Miejscowość: Gorzyce Wielkie
Numer ewidencyjny zgłoszenia pracy geodezyjnej: GGO.6640.35.2017
Nazwa układu współrzędnych prostokątnych płaskich: "2000" strefa 6
Nazwa układu wysokości: "Kronsztad"
Sekcja: 6.160.18.15.1.2; 6.160.18.15.2.1
Obszar aktualizacji: ▬ • ▬ ▬ • ▬ ▬
Informacje o służebnościach gruntowych mających wpływ na zagospodarowanie gruntów, zlokalizowanych w granicach projektowanej inwestycji: nie badano

Ostrów Wielkopolski, dnia 19 stycznia 2017r.

Arkusz mapy 2(2)

WYKONAWCA

Klauzula PODGiK

RYSUNEK POGLĄDOWY UKŁADU MAPY

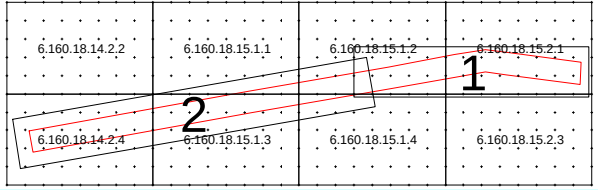
6.160.18.14.2.2
6.160.18.15.1.1
6.160.18.15.1.2
6.160.18.15.2.1
1
2
6.160.18.14.2.4
6.160.18.15.1.3
6.160.18.15.1.4
6.160.18.15.2.3

GEODEZJA
geodezja@geodezjaostrow.pl
tel. 503 727 462

LEGENDA:

▨	JEZDNIA O NAWIERZCHNI BITUMICZNEJ
▨	ŚCIEŻKA ROWEROWA O NAWIERZCHNI BITUMICZNEJ
▨	ZJAZD O NAWIERZCHNI Z KOSTKI BRUKOWEJ BETONOWEJ
━━	KRAWĘŻNIK PROJEKTOWANY 15*30 cm
──	OPORNIK PROJEKTOWANY 12*25 cm
- - - -	ŚCIEK PROJEKTOWANY Z 2-RZĘDÓW KOSTKI BRUKOWEJ BETONOWEJ
-··-··-	PRZYKANALIK PROJEKTOWANY PVC Ø160 mm
━▥━	WPUST DESZCZOWY PROJEKTOWANY
━■━	WPUST DESZCZOWY PODKRAWĘŻNIKOWY PROJEKTOWANY
──	KRAWĘŻNIK ISTNIEJĄCY
▥	WPUST DESZCZOWY ISTNIEJĄCY

TYTUŁ RYSUNKU:	PROJEKT ORGANIZACJI RUCHU			
TEMAT:	Przebudowa drogi powiatowej nr 5169P Ostrów Wielkopolski - Gorzyce Wielkie na odc. od ul. Klonowej do ul. Porzeczkowej długości ok. 900m			
LOKALIZACJA:	gm. Ostrów Wielkopolski, obręb ew. 301704_2.0007 Gorzyce Wielkie dz. nr 112			
INWESTOR:	Powiatowy Zarząd Dróg w Ostrowie Wielkopolskim ul. Staszica 1 63-400 Ostrów Wielkopolski	BRANŻA: DROGOWA	DATA: MARZEC 2017	SKALA: 1:500
PROJEKTANT:	mgr inż. Paweł Urbański	NR UPRAWNIEŃ: UAN 7342-42/91 NR PRZYN. DO IZBY: WKP/BD/5341/01	PODPIS:	NR RYS: 2