oś_Kotowiecko-Głóski

km 1+100.00			
	Powierzchnia [m²]	Objętość [m³]	Objętość narastająco [m³]
Wykop	2.48	63.59	1747.85
Nasyp	0.06	3.63	1222.56
Frezowanie	0.00	0.23	22.11
Warstwa wyrównawcza	0.12	2.59	40.04

Odsunięcie projektowane
Rzędne projektowane
Odsunięcie terenu
Rzędne terenu


granica pasa drogowego
granica pasa drogowego
133
132
131
130
133
132
131
130
-6.81 -6.75 -6.25 -4.25 -2.75 -2.25 1.94 2.75 3.50 5.17 5.67 6.42 6.99
131.74 131.78 131.82 131.86 131.95 131.96 131.96 131.95 131.90 130.79 130.79 131.29 131.68
-9.00 -8.00 -7.00 -6.00 -5.00 -4.00 -3.00 -2.00 -1.00 0.00 1.00 2.00 3.00 4.00 5.00 6.00 7.00 8.00 9.00
131.87 131.87 131.76 131.63 131.79 131.87 131.86 131.86 131.89 131.88 131.82 131.75 131.75 131.72 131.54 131.45 131.68 131.91 131.87

oś_Kotowiecko-Głóski

km 1+175.00			
	Powierzchnia [m²]	Objętość [m³]	Objętość narastająco [m³]
Wykop	3.00	81.44	1980.09
Nasyp	0.00	0.05	1223.57
Frezowanie	0.09	1.46	24.22
Warstwa wyrównawcza	0.02	0.84	45.37

Odsunięcie projektowane
Rzędne projektowane
Odsunięcie terenu
Rzędne terenu

oś_Kotowiecko-Głóski

km 1+125.00			
	Powierzchnia [m²]	Objętość [m³]	Objętość narastająco [m³]
Wykop	3.04	68.93	1816.78
Nasyp	0.01	0.87	1223.43
Frezowanie	0.01	0.15	22.26
Warstwa wyrównawcza	0.09	2.71	42.75

Odsunięcie projektowane
Rzędne projektowane
Odsunięcie terenu
Rzędne terenu

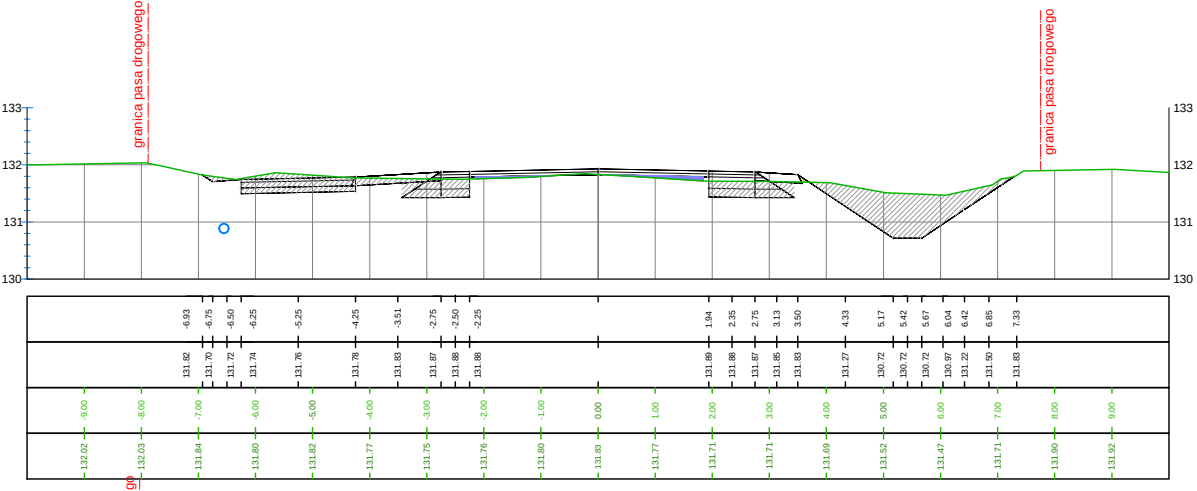
granica pasa drogowego
granica pasa drogowego
133
132
131
130
133
132
131
130
-6.93 -6.75 -6.50 -6.25 -5.25 -4.25 -3.51 -2.75 -2.50 -2.25 1.94 2.35 2.75 3.13 3.50 4.33 5.17 5.42 5.67 6.04 6.42 6.85 7.33
131.82 131.70 131.72 131.74 131.76 131.78 131.83 131.87 131.88 131.88 131.89 131.88 131.87 131.85 131.83 131.27 130.72 130.72 130.72 130.97 131.22 131.50 131.83
-9.00 -8.00 -7.00 -6.00 -5.00 -4.00 -3.00 -2.00 -1.00 0.00 1.00 2.00 3.00 4.00 5.00 6.00 7.00 8.00 9.00
132.02 132.03 131.84 131.80 131.82 131.77 131.75 131.76 131.80 131.83 131.77 131.71 131.71 131.69 131.52 131.47 131.71 131.90 131.92

oś_Kotowiecko-Głóski

km 1+200.00			
	Powierzchnia [m²]	Objętość [m³]	Objętość narastająco [m³]
Wykop	2.81	72.67	2052.76
Nasyp	0.02	0.28	1223.85
Frezowanie	0.11	2.40	26.62
Warstwa wyrównawcza	0.01	0.36	45.73

Odsunięcie projektowane
Rzędne projektowane
Odsunięcie terenu
Rzędne terenu

oś_Kotowiecko-Głóski

km 1+150.00			
	Powierzchnia [m²]	Objętość [m³]	Objętość narastająco [m³]
Wykop	3.51	81.87	1898.65
Nasyp	0.00	0.09	1223.52
Frezowanie	0.03	0.50	22.76
Warstwa wyrównawcza	0.05	1.79	44.54

Odsunięcie projektowane
Rzędne projektowane
Odsunięcie terenu
Rzędne terenu

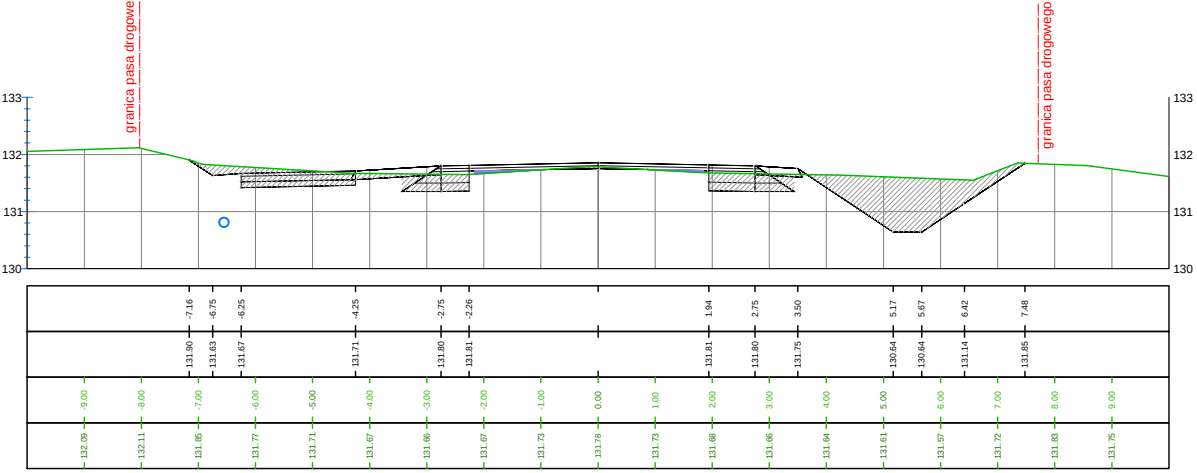
granica pasa drogowego
granica pasa drogowego
133
132
131
130
133
132
131
130
-7.16 -6.75 -6.25 -4.25 -2.75 -2.26 1.94 2.75 3.50 5.17 5.67 6.42 7.48
131.90 131.63 131.67 131.71 131.80 131.81 131.81 131.80 131.75 130.64 130.64 131.14 131.85
-9.00 -8.00 -7.00 -6.00 -5.00 -4.00 -3.00 -2.00 -1.00 0.00 1.00 2.00 3.00 4.00 5.00 6.00 7.00 8.00 9.00
132.09 132.11 131.85 131.77 131.71 131.67 131.66 131.67 131.73 131.78 131.73 131.68 131.66 131.64 131.61 131.57 131.72 131.83 131.75

oś_Kotowiecko-Głóski

km 1+225.00			
	Powierzchnia [m²]	Objętość [m³]	Objętość narastająco [m³]
Wykop	2.83	70.56	2123.32
Nasyp	0.00	0.27	1224.12
Frezowanie	0.04	1.85	28.47
Warstwa wyrównawcza	0.05	0.72	46.45

Odsunięcie projektowane
Rzędne projektowane
Odsunięcie terenu
Rzędne terenu

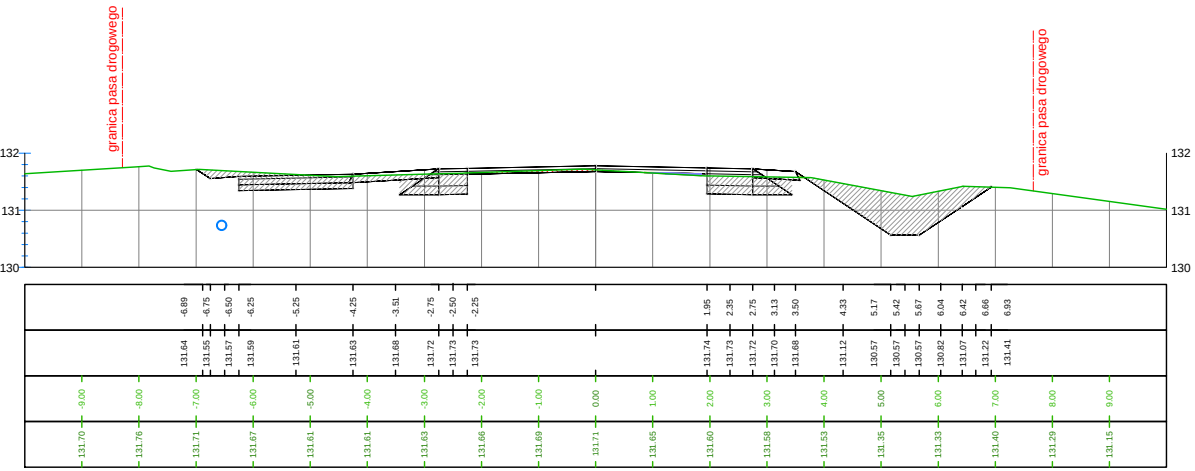
granica pasa drogowego
granica pasa drogowego
132
131
130
-6.89 -6.75 -6.50 -6.25 -5.25 -4.25 -3.51 -2.75 -2.50 -2.25 1.95 2.35 2.75 3.13 3.50 4.33 5.17 5.42 5.67 6.04 6.42 6.66 6.93
131.64 131.55 131.57 131.59 131.61 131.63 131.68 131.72 131.73 131.73 131.74 131.73 131.72 131.70 131.68 131.12 130.57 130.57 130.57 130.82 131.07 131.22 131.41
-9.00 -8.00 -7.00 -6.00 -5.00 -4.00 -3.00 -2.00 -1.00 0.00 1.00 2.00 3.00 4.00 5.00 6.00 7.00 8.00 9.00
131.70 131.76 131.71 131.67 131.61 131.61 131.63 131.66 131.69 131.71 131.65 131.60 131.58 131.53 131.35 131.33 131.40 131.29 131.15

oś_Kotowiecko-Głóski

km 1+250.00	Powierzchnia [m²]	Objętość [m³]	Objętość narastająco [m³]
Wykop	2.30	64.23	2187.54
Nasyp	0.29	3.70	1227.82
Frezowanie	0.00	0.54	29.01
Warstwa wyrównawcza	0.14	2.30	48.76

Odsunięcie projektowane

Rzędne projektowane

Odsunięcie terenu

Rzędne terenu

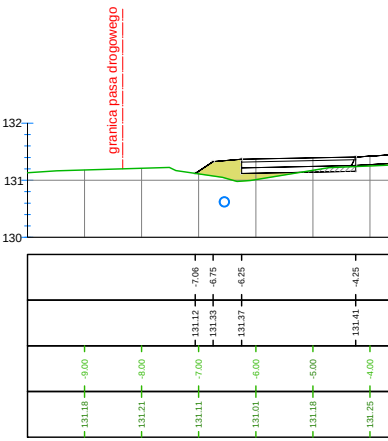
granica pasa drogowego
132
131
130
-7.06 -6.75 -6.25 -4.25
131.12 131.33 131.37 131.41
-9.00 -8.00 -7.00 -6.00 -5.00 -4.00
131.18 131.21 131.11 131.01 131.18 131.25

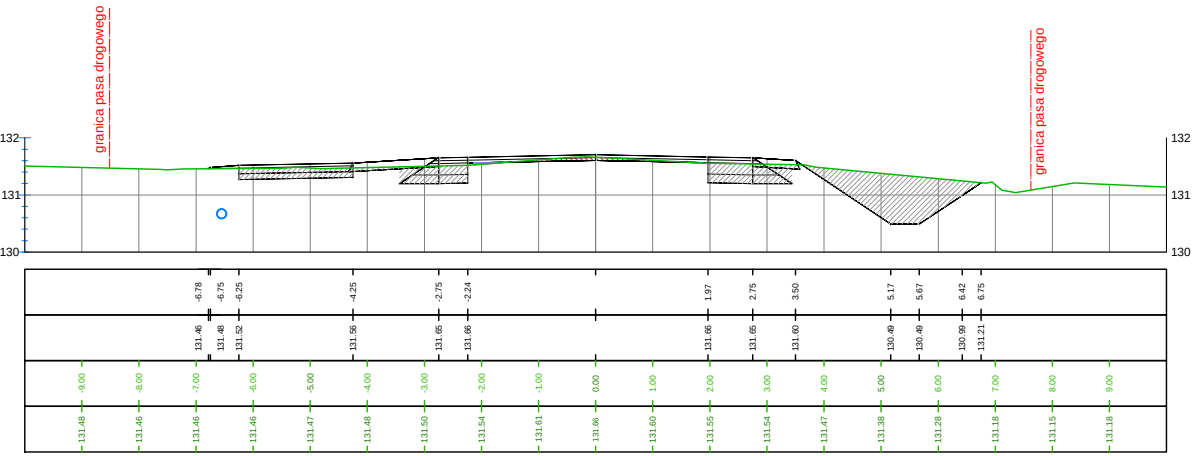
granica pasa drogowego
granica pasa drogowego
132
131
130
-6.78 -6.75 -6.25 -4.25 -2.75 -2.24 1.97 2.75 3.50 5.17 5.67 6.42 6.75
131.46 131.48 131.52 131.56 131.65 131.66 131.66 131.65 131.60 130.49 130.49 130.99 131.21
-9.00 -8.00 -7.00 -6.00 -5.00 -4.00 -3.00 -2.00 -1.00 0.00 1.00 2.00 3.00 4.00 5.00 6.00 7.00 8.00 9.00
131.48 131.46 131.46 131.46 131.47 131.48 131.50 131.54 131.61 131.66 131.60 131.55 131.54 131.47 131.38 131.28 131.18 131.15 131.18

oś_Kotowiecko-Głóski

km 1+275.00	Powierzchnia [m²]	Objętość [m³]	Objętość narastająco [m³]
Wykop	1.95	53.23	2240.77
Nasyp	0.37	8.27	1236.10
Frezowanie	0.00	0.05	29.05
Warstwa wyrównawcza	0.14	3.50	52.25

Odsunięcie projektowane

Rzędne projektowane

Odsunięcie terenu

Rzędne terenu

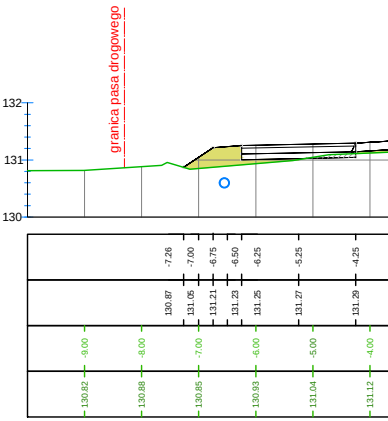
granica pasa drogowego
132
131
130
-7.26 -7.00 -6.75 -6.50 -6.25 -5.25 -4.25
130.87 131.05 131.21 131.23 131.25 131.27 131.29
-9.00 -8.00 -7.00 -6.00 -5.00 -4.00
130.82 130.88 130.85 130.93 131.04 131.12

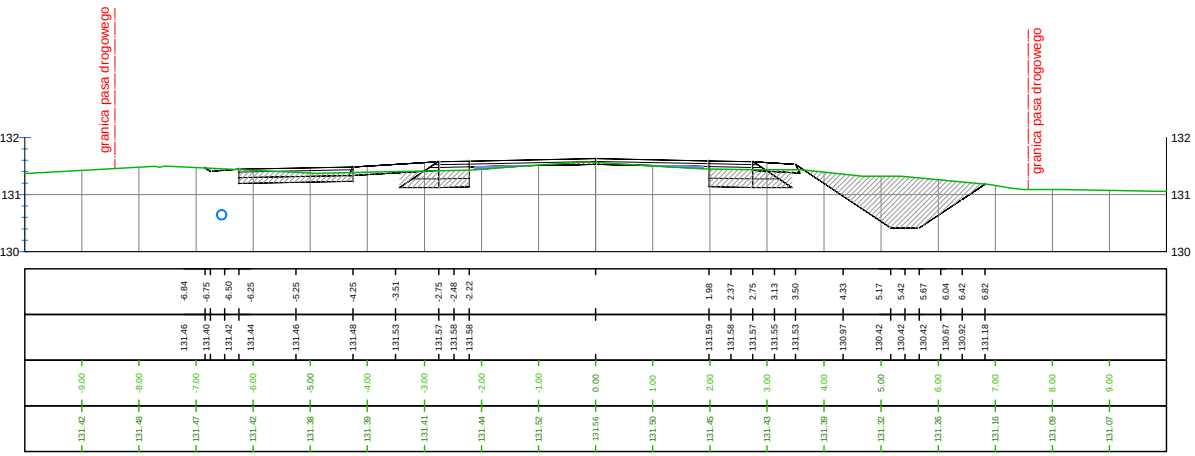
granica pasa drogowego
granica pasa drogowego
132
131
130
-6.84 -6.75 -6.50 -6.25 -5.25 -4.25 -3.51 -2.75 -2.48 -2.22 1.98 2.37 2.75 3.13 3.50 4.33 5.17 5.42 5.67 6.04 6.42 6.82
131.46 131.40 131.42 131.44 131.46 131.48 131.53 131.57 131.58 131.58 131.59 131.58 131.57 131.55 131.53 130.97 130.42 130.42 130.42 130.67 130.92 131.18
-9.00 -8.00 -7.00 -6.00 -5.00 -4.00 -3.00 -2.00 -1.00 0.00 1.00 2.00 3.00 4.00 5.00 6.00 7.00 8.00 9.00
131.42 131.48 131.47 131.42 131.38 131.39 131.41 131.44 131.52 131.56 131.50 131.45 131.43 131.39 131.32 131.26 131.16 131.09 131.07

oś_Kotowiecko-Głóski

km 1+300.00	Powierzchnia [m²]	Objętość [m³]	Objętość narastająco [m³]
Wykop	1.83	47.28	2288.05
Nasyp	0.24	7.56	1243.65
Frezowanie	0.02	0.29	29.34
Warstwa wyrównawcza	0.07	2.64	54.90

Odsunięcie projektowane

Rzędne projektowane

Odsunięcie terenu

Rzędne terenu

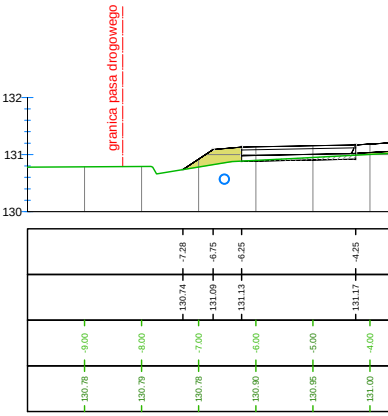
granica pasa drogowego
132
131
130
-7.28 -6.75 -6.25 -4.25
130.74 131.09 131.13 131.17
-9.00 -8.00 -7.00 -6.00 -5.00 -4.00
130.78 130.79 130.78 130.90 130.95 131.00


granica pasa drogowego
132
131
130
-2.75 -2.21 2.00 2.75 3.50 5.17 5.67 6.42 6.80
131.50 131.51 131.51 131.50 131.45 130.34 130.34 130.84 131.10
-3.00 -2.00 -1.00 0.00 1.00 2.00 3.00 4.00 5.00 6.00 7.00 8.00 9.00
131.29 131.34 131.41 131.45 131.39 131.33 131.39 131.33 131.19 131.10 131.08 130.98 130.96

oś_Kotowiecko-Głóski

km 1+325.00			
	Powierzchnia [m²]	Objętość [m³]	Objętość narastająco [m³]
Wykop	1.96	47.34	2335.39
Nasyp	0.44	8.43	1252.08
Frezowanie	0.04	0.79	30.13
Warstwa wyrównawcza	0.04	1.40	56.30

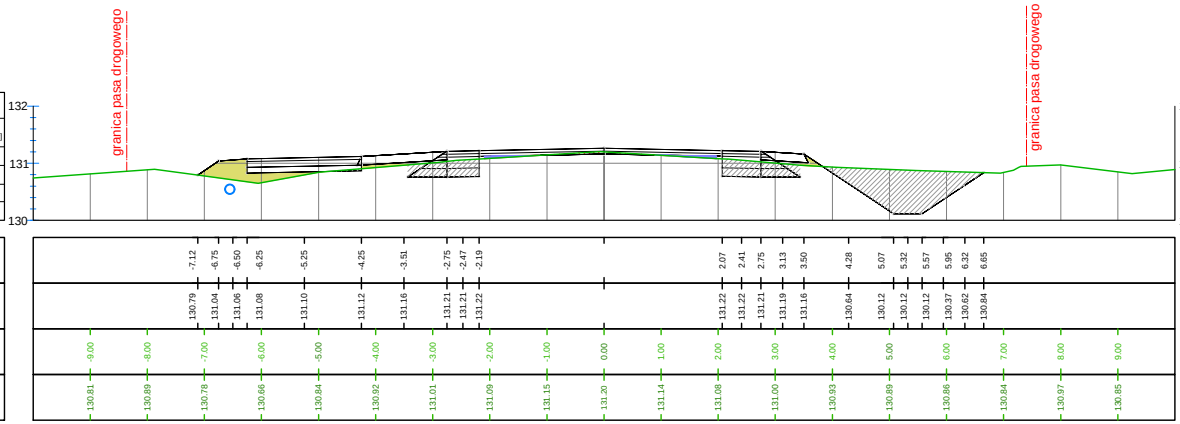
granica pasa drogowego
granica pasa drogowego
132
131
130
Odsunięcie projektowane
Rzędne projektowane
Odsunięcie terenu
Rzędne terenu
-7.12 -6.75 -6.50 -6.25 -5.25 -4.25 -3.51 -2.75 -2.47 -2.19 2.07 2.41 2.75 3.13 3.50 4.28 5.07 5.32 5.57 5.95 6.32 6.65
130.79 131.04 131.06 131.08 131.10 131.12 131.16 131.21 131.21 131.22 131.22 131.22 131.21 131.19 131.16 130.64 130.12 130.12 130.12 130.37 130.62 130.84
-9.00 -8.00 -7.00 -6.00 -5.00 -4.00 -3.00 -2.00 -1.00 0.00 1.00 2.00 3.00 4.00 5.00 6.00 7.00 8.00 9.00
130.81 130.89 130.78 130.66 130.84 130.92 131.01 131.09 131.15 131.20 131.14 131.08 131.00 130.93 130.89 130.86 130.84 130.97 130.85

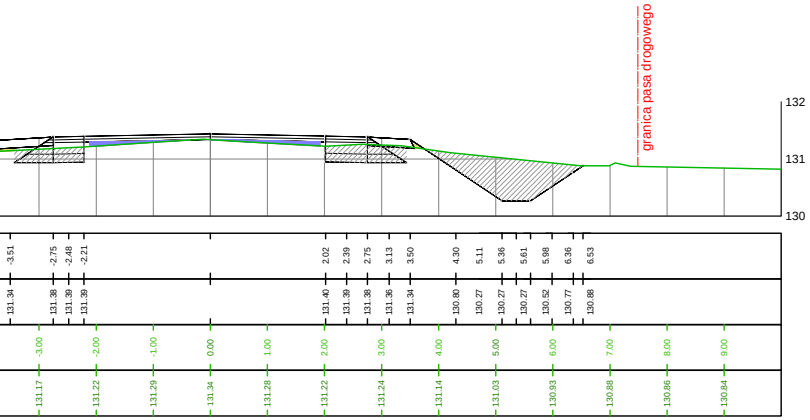
granica pasa drogowego
132
131
130
-3.51 -2.75 -2.48 -2.21 2.02 2.39 2.75 3.13 3.50 4.30 5.11 5.36 5.61 5.98 6.36 6.53
131.34 131.38 131.39 131.39 131.40 131.39 131.38 131.36 131.34 130.80 130.27 130.27 130.27 130.52 130.77 130.88
-3.00 -2.00 -1.00 0.00 1.00 2.00 3.00 4.00 5.00 6.00 7.00 8.00 9.00
131.17 131.22 131.29 131.34 131.28 131.22 131.24 131.14 131.03 130.93 130.88 130.86 130.84

oś_Kotowiecko-Głóski

km 1+350.00			
	Powierzchnia [m²]	Objętość [m³]	Objętość narastająco [m³]
Wykop	1.98	49.20	2384.59
Nasyp	0.08	6.42	1258.50
Frezowanie	0.02	0.71	30.85
Warstwa wyrównawcza	0.06	1.31	57.60

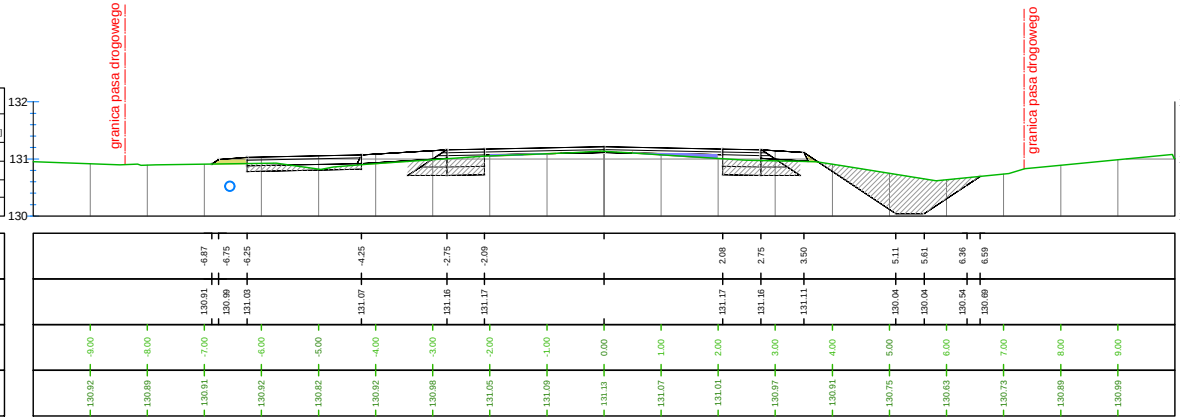
granica pasa drogowego
granica pasa drogowego
132
131
130
Odsunięcie projektowane
Rzędne projektowane
Odsunięcie terenu
Rzędne terenu
-6.87 -6.75 -6.25 -4.25 -2.75 -2.09 2.08 2.75 3.50 5.11 5.61 6.36 6.59
130.91 130.99 131.03 131.07 131.16 131.17 131.17 131.16 131.11 130.04 130.04 130.54 130.69
-9.00 -8.00 -7.00 -6.00 -5.00 -4.00 -3.00 -2.00 -1.00 0.00 1.00 2.00 3.00 4.00 5.00 6.00 7.00 8.00 9.00
130.92 130.89 130.91 130.92 130.82 130.92 130.98 131.05 131.09 131.13 131.07 131.01 130.97 130.91 130.75 130.63 130.73 130.89 130.99


granica pasa drogowego
132
131
130
-2.75 -2.21 2.05 2.75 3.50 5.03 5.53 6.28 6.38
131.26 131.27 131.27 131.26 131.21 130.19 130.19 130.69 130.76
-3.00 -2.00 -1.00 0.00 1.00 2.00 3.00 4.00 5.00 6.00 7.00 8.00 9.00
131.06 131.12 131.19 131.24 131.18 131.13 131.08 131.00 130.90 130.80 130.71 130.88 130.96

oś_Kotowiecko-Głóski

km 1+375.00			
	Powierzchnia [m²]	Objętość [m³]	Objętość narastająco [m³]
Wykop	2.23	52.66	2437.25
Nasyp	0.51	7.30	1265.81
Frezowanie	0.03	0.56	31.41
Warstwa wyrównawcza	0.04	1.24	58.84


granica pasa drogowego
granica pasa drogowego
132
131
130
129
Odsunięcie projektowane
Rzędne projektowane
Odsunięcie terenu
Rzędne terenu
-7.22 -6.98 -6.75 -6.50 -6.25 -5.25 -4.25 -3.51 -2.75 -2.40 -2.06 2.06 2.40 2.75 3.13 3.50 4.34 5.18 5.43 5.68 6.05 6.43 6.74 7.07
130.65 130.80 130.96 130.98 131.00 131.02 131.04 131.08 131.13 131.14 131.14 131.14 131.14 131.13 131.11 131.08 130.53 129.97 129.97 129.97 130.22 130.47 130.67 130.90
-9.00 -8.00 -7.00 -6.00 -5.00 -4.00 -3.00 -2.00 -1.00 0.00 1.00 2.00 3.00 4.00 5.00 6.00 7.00 8.00 9.00
130.85 130.79 130.61 130.52 130.77 130.98 131.01 131.03 131.07 131.11 131.05 130.99 130.96 130.91 130.72 130.58 130.87 130.95 130.86

oś_Kotowiecko-Głóski

km 1+400.00	Powierzchnia [m²]	Objętość [m³]	Objętość narastająco [m³]
Wykop	2.83	63.27	2500.53
Nasyp	0.26	9.59	1275.40
Frezowanie	0.00	0.37	31.77
Warstwa wyrównawcza	0.09	1.57	60.40

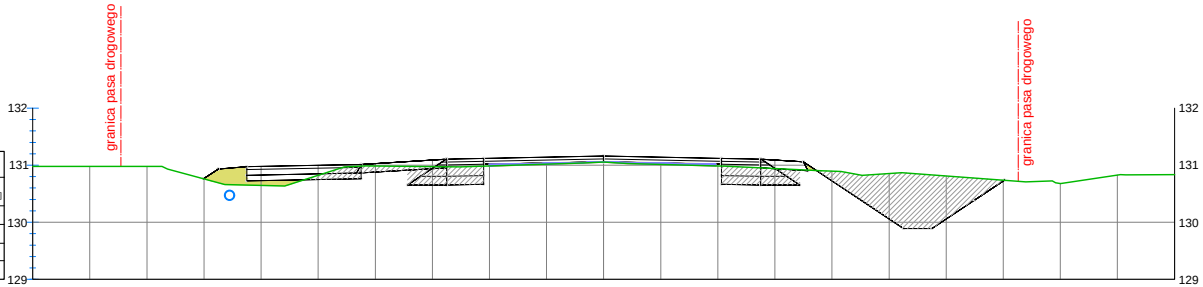
granica pasa drogowego
granica pasa drogowego
132
131
130
129
132
131
130
129

Odsunięcie projektowane	-7.01	-6.75	-6.25	-4.25	-2.75	-2.10	2.07	2.75	3.50	5.25	5.75	6.50	7.02
Rzędne projektowane	130.76	130.93	130.97	131.01	131.10	131.12	131.12	131.10	131.06	129.89	129.89	130.39	130.74

Odsunięcie terenu	-9.00	-8.00	-7.00	-6.00	-5.00	-4.00	-3.00	-2.00	-1.00	0.00	1.00	2.00	3.00	4.00	5.00	6.00	7.00	8.00	9.00	10.00
Rzędne terenu	130.98	130.98	130.76	130.65	130.82	130.99	130.98	130.99	131.02	131.05	131.01	130.99	130.94	130.90	130.85	130.81	130.74	130.68	130.83	130.83

oś_Kotowiecko-Głóski

km 1+475.00	Powierzchnia [m²]	Objętość [m³]	Objętość narastająco [m³]
Wykop	2.17	54.81	2671.59
Nasyp	0.51	14.89	1313.50
Frezowanie	0.00	0.00	31.77
Warstwa wyrównawcza	0.12	2.29	67.83

Odsunięcie projektowane

Rzędne projektowane

Odsunięcie terenu

Rzędne terenu

oś_Kotowiecko-Głóski

km 1+425.00	Powierzchnia [m²]	Objętość [m³]	Objętość narastająco [m³]
Wykop	2.13	61.96	2562.49
Nasyp	0.46	8.99	1284.39
Frezowanie	0.00	0.00	31.77
Warstwa wyrównawcza	0.13	2.75	63.15

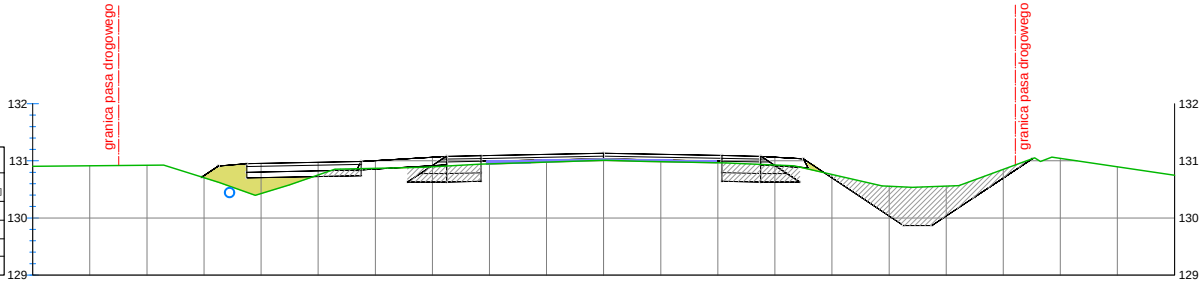
granica pasa drogowego
granica pasa drogowego
132
131
130
129
132
131
130
129

Odsunięcie projektowane	-7.04	-6.75	-6.50	-6.25	-5.25	-4.25	-3.51	-2.75	-2.45	-2.15	2.07	2.41	2.75	3.13	3.50	4.38	5.25	5.50	5.75	6.13	6.50	7.00	7.51
Rzędne projektowane	130.72	130.91	130.93	130.95	130.97	130.99	131.03	131.08	131.09	131.09	131.09	131.09	131.08	131.06	131.03	130.45	129.87	129.87	129.87	130.12	130.37	130.70	131.04

Odsunięcie terenu	-9.00	-8.00	-7.00	-6.00	-5.00	-4.00	-3.00	-2.00	-1.00	0.00	1.00	2.00	3.00	4.00	5.00	6.00	7.00	8.00	9.00	10.00
Rzędne terenu	130.91	130.92	130.70	130.43	130.75	130.87	130.90	130.95	130.98	131.01	130.99	130.97	130.93	130.76	130.56	130.56	130.85	131.04	130.89	130.75

oś_Kotowiecko-Głóski

km 1+500.00	Powierzchnia [m²]	Objętość [m³]	Objętość narastająco [m³]
Wykop	2.53	58.74	2730.33
Nasyp	0.49	12.55	1326.05
Frezowanie	0.00	0.00	31.77
Warstwa wyrównawcza	0.19	3.93	71.77

Odsunięcie projektowane

Rzędne projektowane

Odsunięcie terenu

Rzędne terenu

oś_Kotowiecko-Głóski

km 1+450.00	Powierzchnia [m²]	Objętość [m³]	Objętość narastająco [m³]
Wykop	2.21	54.29	2616.78
Nasyp	0.68	14.22	1298.61
Frezowanie	0.00	0.00	31.77
Warstwa wyrównawcza	0.06	2.40	65.55

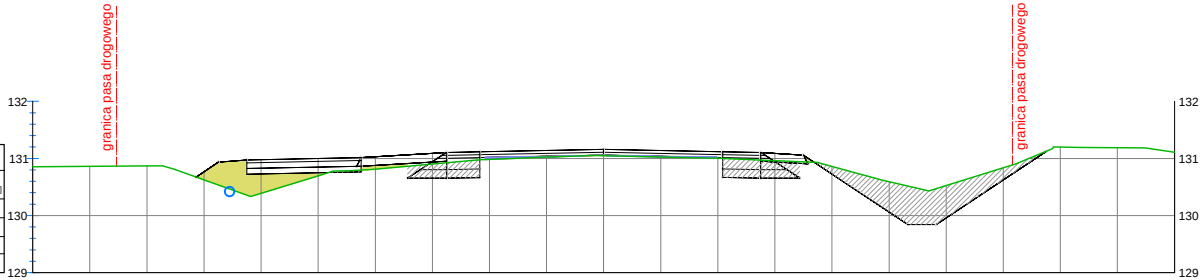
granica pasa drogowego
granica pasa drogowego
132
131
130
129
132
131
130
129

Odsunięcie projektowane	-7.14	-6.75	-6.25	-4.25	-2.75	-2.17	2.08	2.75	3.50	5.33	5.83	6.58	7.75
Rzędne projektowane	130.67	130.93	130.97	131.01	131.10	131.12	131.12	131.10	131.06	129.84	129.84	130.34	131.12

Odsunięcie terenu	-9.00	-8.00	-7.00	-6.00	-5.00	-4.00	-3.00	-2.00	-1.00	0.00	1.00	2.00	3.00	4.00	5.00	6.00	7.00	8.00	9.00	10.00
Rzędne terenu	130.86	130.87	130.62	130.39	130.69	130.81	130.90	130.98	131.03	131.05	131.02	131.00	130.96	130.86	130.59	130.53	130.84	131.20	131.19	131.11

oś_Kotowiecko-Głóski

km 1+525.00	Powierzchnia [m²]	Objętość [m³]	Objętość narastająco [m³]
Wykop	2.38	61.31	2791.64
Nasyp	0.26	9.33	1335.39
Frezowanie	0.00	0.00	31.77
Warstwa wyrównawcza	0.16	4.36	76.13

Odsunięcie projektowane

Rzędne projektowane

Odsunięcie terenu

Rzędne terenu

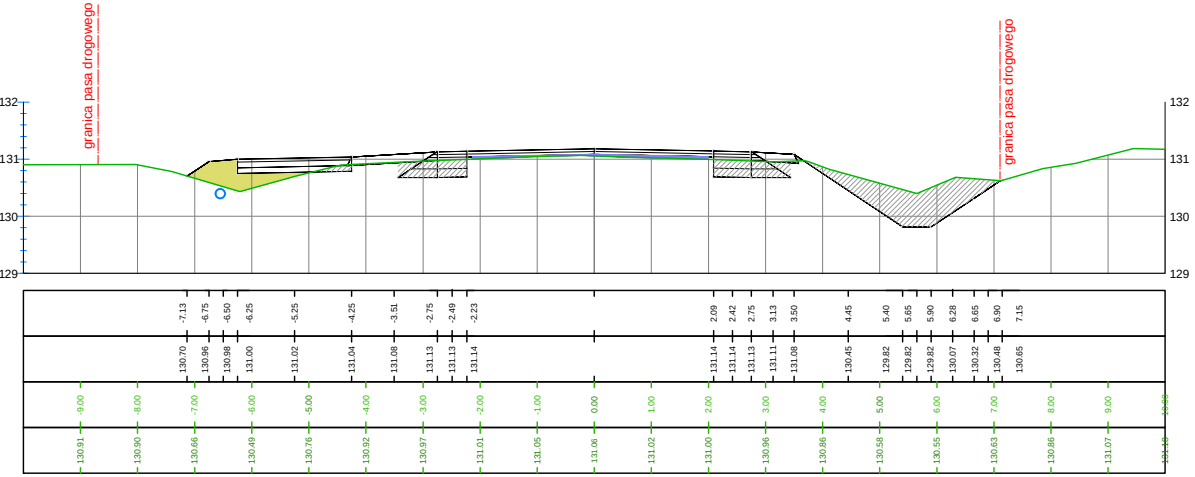
granica pasa drogowego
granica pasa drogowego
132
131
130
129
-7.13 -6.75 -6.50 -6.25 -5.25 -4.25 -3.51 -2.75 -2.49 -2.23 2.09 2.42 2.75 3.13 3.50 4.45 5.40 5.65 5.90 6.28 6.65 6.90 7.15
130.70 130.96 130.98 131.00 131.02 131.04 131.08 131.13 131.13 131.14 131.14 131.14 131.13 131.11 131.08 130.45 129.82 129.82 129.82 130.07 130.32 130.48 130.65
-9.00 -8.00 -7.00 -6.00 -5.00 -4.00 -3.00 -2.00 -1.00 0.00 1.00 2.00 3.00 4.00 5.00 6.00 7.00 8.00 9.00
130.91 130.90 130.66 130.49 130.76 130.92 130.97 131.01 131.05 131.06 131.02 131.00 130.96 130.86 130.58 130.55 130.63 130.86 131.07

oś_Kotowiecko-Głoski

km 1+550.00			
	Powierzchnia [m²]	Objętość [m³]	Objętość narastająco [m³]
Wykop	2.00	54.77	2846.41
Nasyp	0.14	4.92	1340.31
Frezowanie	0.00	0.03	31.80
Warstwa wyrównawcza	0.04	2.45	78.58

Odsunięcie projektowane
Rzędne projektowane
Odsunięcie terenu
Rzędne terenu

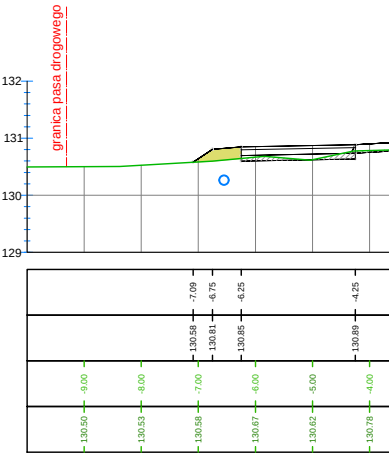
granica pasa drogowego
132
131
130
129
-7.09 -6.75 -6.25 -4.25
130.58 130.81 130.85 130.89
-9.00 -8.00 -7.00 -6.00 -5.00 -4.00
130.50 130.53 130.58 130.67 130.62 130.78


granica pasa drogowego
granica pasa drogowego
132
131
130
129
-7.12 -6.75 -6.25 -4.25 -2.75 -2.25 2.10 2.75 3.50 5.40 5.90 6.65 7.92
130.68 130.93 130.97 131.01 131.10 131.11 131.11 131.10 131.06 129.79 129.79 130.29 131.14
-9.00 -8.00 -7.00 -6.00 -5.00 -4.00 -3.00 -2.00 -1.00 0.00 1.00 2.00 3.00 4.00 5.00 6.00 7.00 8.00 9.00
130.86 130.87 130.64 130.47 130.80 130.97 130.96 130.97 131.00 131.02 130.98 130.94 130.98 130.87 130.51 130.44 130.87 131.13 130.94

oś_Kotowiecko-Głoski

km 1+575.00			
	Powierzchnia [m²]	Objętość [m³]	Objętość narastająco [m³]
Wykop	1.67	45.88	2892.29
Nasyp	0.75	11.12	1351.42
Frezowanie	0.00	0.03	31.82
Warstwa wyrównawcza	0.20	2.94	81.52

Odsunięcie projektowane
Rzędne projektowane
Odsunięcie terenu
Rzędne terenu

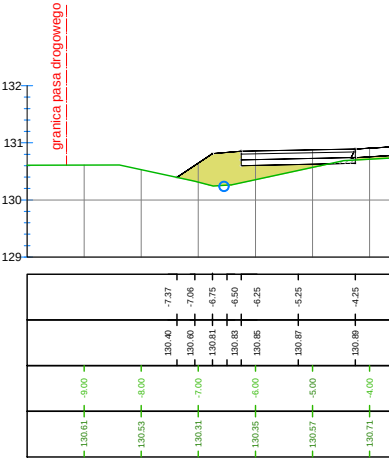
granica pasa drogowego
132
131
130
129
-7.37 -7.06 -6.75 -6.50 -6.25 -5.25 -4.25
130.40 130.60 130.81 130.83 130.85 130.87 130.89
-9.00 -8.00 -7.00 -6.00 -5.00 -4.00
130.61 130.53 130.31 130.35 130.57 130.71


granica pasa drogowego
granica pasa drogowego
132
131
130
129
-7.24 -6.99 -6.75 -6.50 -6.25 -5.25 -4.25 -3.51 -2.75 -2.50 -2.25 2.11 2.43 2.75 3.13 3.50 4.42 5.34 5.59 5.84 6.22 6.59 7.22 7.85
130.54 130.71 130.87 130.89 130.91 130.93 130.95 130.99 131.04 131.04 131.05 131.05 131.05 131.04 131.02 130.99 130.38 129.77 129.77 129.77 130.02 130.27 130.68 131.11
-9.00 -8.00 -7.00 -6.00 -5.00 -4.00 -3.00 -2.00 -1.00 0.00 1.00 2.00 3.00 4.00 5.00 6.00 7.00 8.00 9.00
130.78 130.66 130.56 130.62 130.68 130.87 130.89 130.92 130.94 130.96 130.93 130.90 130.91 130.88 130.50 130.34 130.84 131.12 131.06

oś_Kotowiecko-Głoski

km 1+600.00			
	Powierzchnia [m²]	Objętość [m³]	Objętość narastająco [m³]
Wykop	2.72	54.79	2947.09
Nasyp	0.16	11.38	1362.80
Frezowanie	0.00	0.00	31.82
Warstwa wyrównawcza	0.15	4.38	85.89

Odsunięcie projektowane
Rzędne projektowane
Odsunięcie terenu
Rzędne terenu

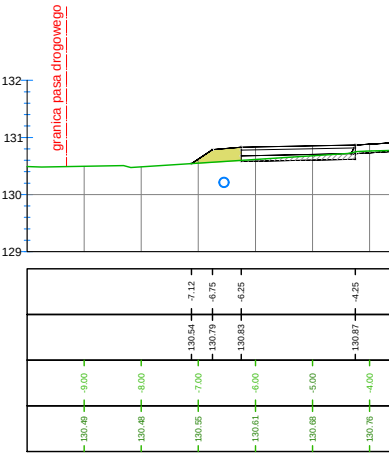
granica pasa drogowego
132
131
130
129
-7.12 -6.75 -6.25 -4.25
130.54 130.79 130.83 130.87
-9.00 -8.00 -7.00 -6.00 -5.00 -4.00
130.49 130.48 130.55 130.61 130.68 130.76

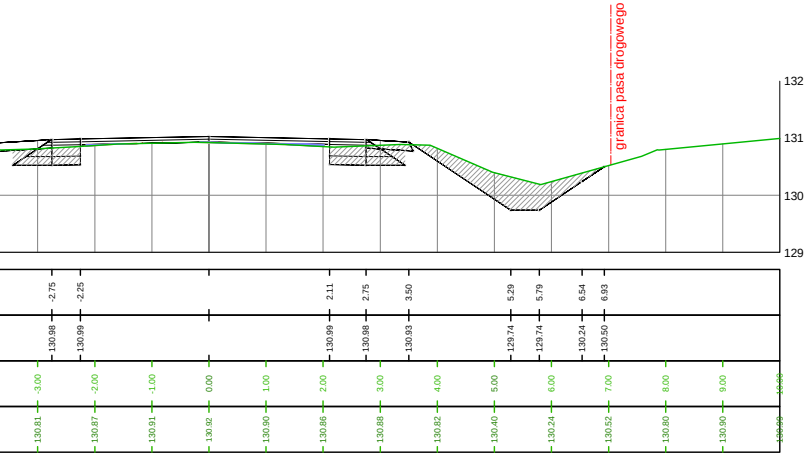
granica pasa drogowego
132
131
130
129
-2.75
-2.25
2.11
2.75
3.50
5.29
5.79
6.54
6.93
130.98
130.99
130.99
130.98
130.93
129.74
129.74
130.24
130.50
-3.00
-2.00
-1.00
0.00
1.00
2.00
3.00
4.00
5.00
6.00
7.00
8.00
9.00
130.81
130.87
130.91
130.92
130.90
130.86
130.88
130.82
130.40
130.24
130.52
130.80
130.90

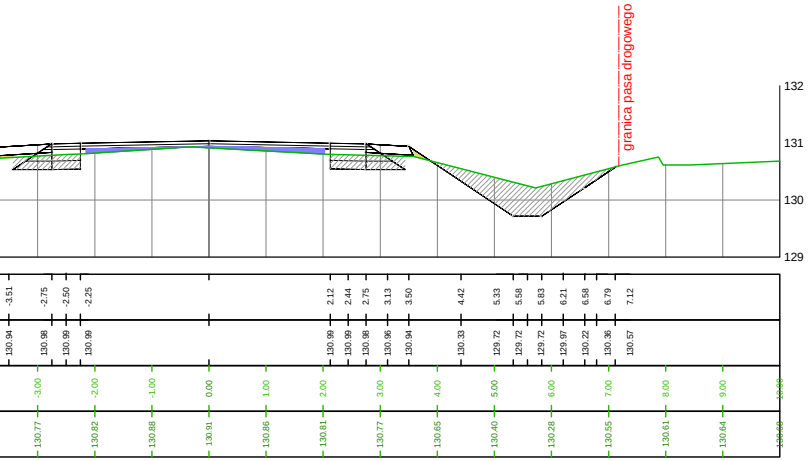
granica pasa drogowego
132
131
130
129
-3.51
-2.75
-2.50
-2.25
2.12
2.44
2.75
3.13
3.50
4.42
5.33
5.58
5.83
6.21
6.58
6.79
7.12
130.94
130.98
130.99
130.99
130.99
130.99
130.98
130.96
130.94
130.33
129.72
129.72
129.72
129.97
130.22
130.36
130.57
-3.00
-2.00
-1.00
0.00
1.00
2.00
3.00
4.00
5.00
6.00
7.00
8.00
9.00
130.77
130.82
130.88
130.91
130.86
130.81
130.77
130.65
130.40
130.28
130.55
130.61
130.64

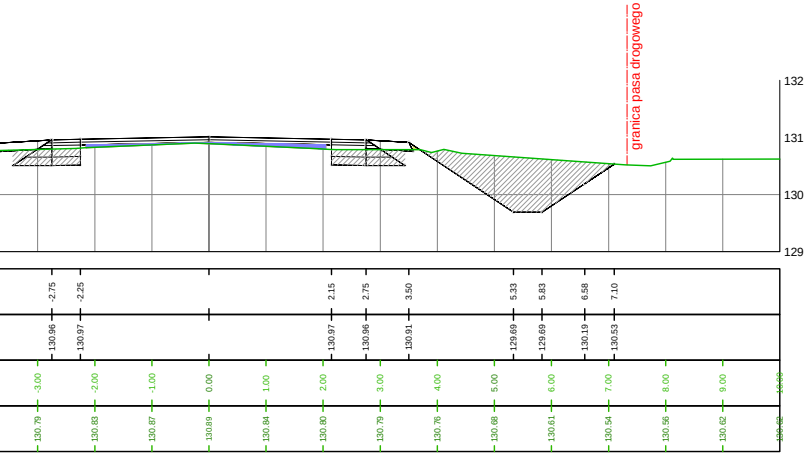
granica pasa drogowego
132
131
130
129
-2.75
-2.25
2.15
2.75
3.50
5.33
5.83
6.58
7.10
130.96
130.97
130.97
130.96
130.91
129.69
129.69
130.19
130.53
-3.00
-2.00
-1.00
0.00
1.00
2.00
3.00
4.00
5.00
6.00
7.00
8.00
9.00
130.79
130.83
130.87
130.89
130.84
130.80
130.79
130.76
130.68
130.61
130.54
130.56
130.62

Legenda:

— konstrukcja projektowanej drogi
— istniejący teren / nawierzchnia istniejącej drogi
▨ wykop
🟨 nasyp
🟦 warstwa wyrównawcza
▨ frezowanie / likwidacja starej konstrukcji

POWIATOWY ZARZĄD DRÓG W OSTROWIE WIELKOPOLSKIM

2001

Pracownia Projektowa Infrastruktury
Drogowej Marcin Kasałka
ul. Staroprzygodzka 25,
63-400 Ostrów Wielkopolski
tel. 607 335 657, 505 281 941

Numer projektu - 589
AutoCAD Civil 3D - 343-45382590, 390-65304897, 388-46619288

Projekt budowlany (wykonawczy)

Przebudowa drogi nr 5297P Kotowiecko-Główski na odc. dł. ok. 2700m

czerwiec 2019r.

4.3

PRZEKROJE POPRZECZNE

SKALA 1:100

PROJEKTANT	mgr inż. Marcin Kasałka WKP/0305/POOD/11
OPRACOWAŁ	mgr inż. Tomasz Dryjański