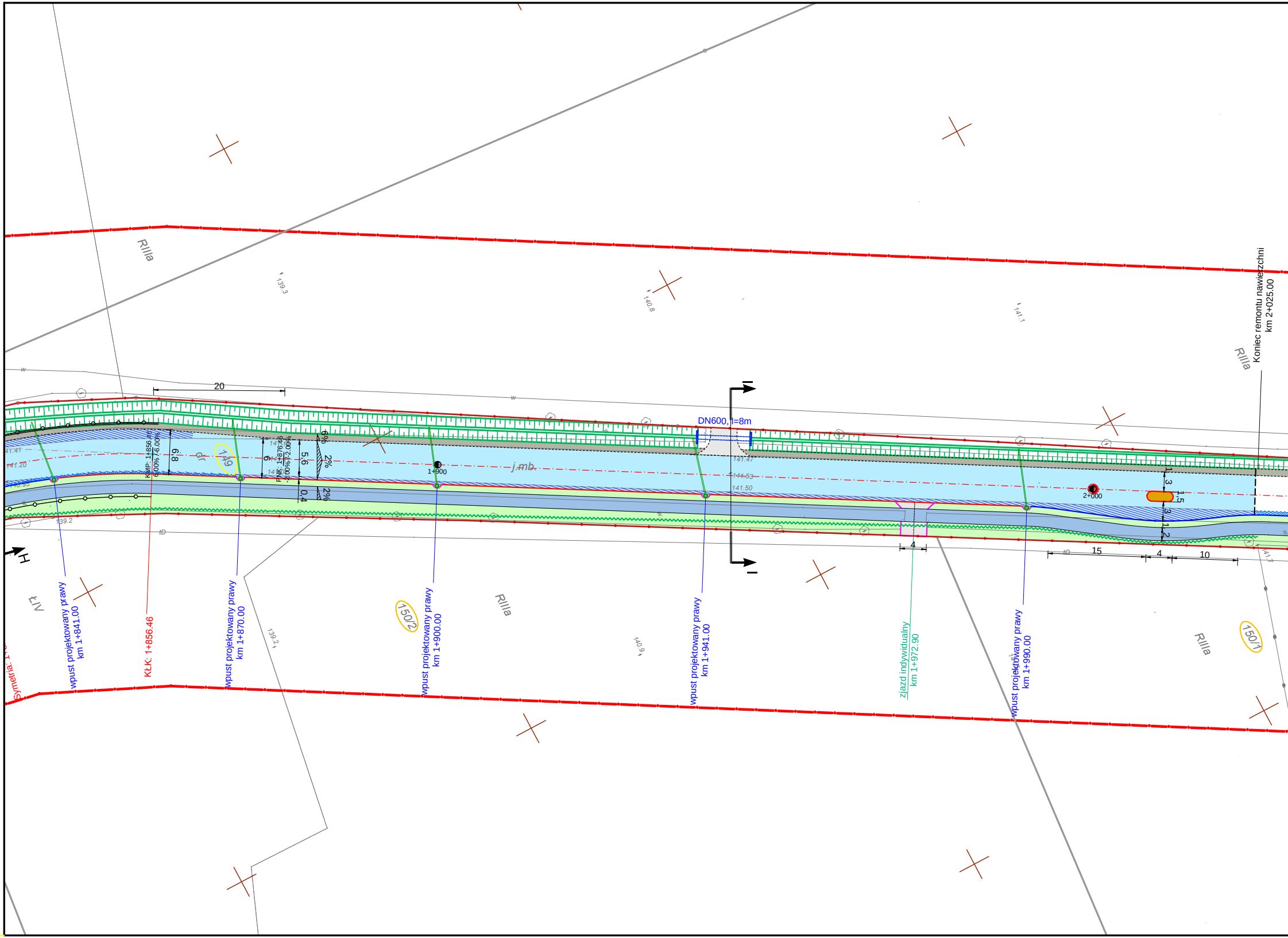
RIIIa
139.3
140.8
141.1
RIIIa
Koniec remontu nawierzchni
km 2+025.00
20
DN600, l=8m
141.41
141.20
140.95
KMP: 1+856.46
6.00% / -6.00%
6,8
dr
149
6
PNK: 1+876.46
2.00% / -2.00%
5,6
0,4
6%
2%
2%
1+900
j.mb.
141.47
141.53
141.50
2+000
3
1,5
3
1,2
4
15
4
10
139.2
tD
H
I
ŁIV
wpust projektowany prawy
km 1+841.00
KŁK: 1+856.46
wpust projektowany prawy
km 1+870.00
150/2
wpust projektowany prawy
km 1+900.00
RIIIa
139.2
140.9
wpust projektowany prawy
km 1+941.00
zjazd indywidualny
km 1+972.90
wpust projektowany prawy
km 1+990.00
RIIIa
150/1
Symetria: 1+

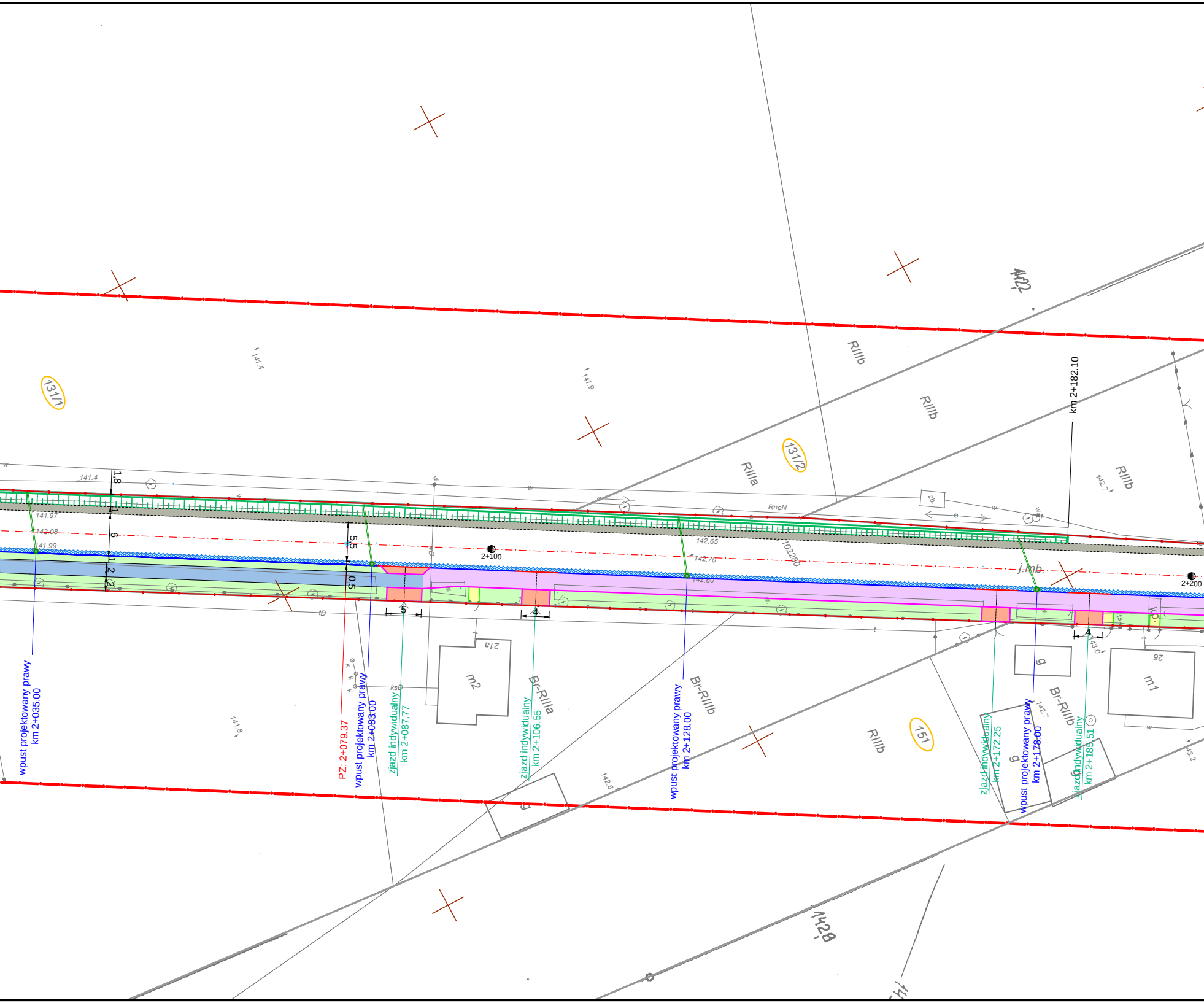

131/1
131/2
151
1422
1428
RIIIb
RIIIb
RIIIa
RIIIb
RIIIb
RneN
Br-RIIIa
Br-RIIIb
Br-RIIIb
m2
m1
21a
26
g
g
g
g
j.mb.
kp
zb
102280
141.4
141.4
141.9
141.8
141.97
142.08
141.99
142.65
142.70
142.60
142.6
142.7
142.7
143.0
143.2
1.8
1
6
5.5
0.5
1
2
2
5
4
4
2+100
2+200
km 2+182.10
wpust projektowany prawy km 2+035.00
PZ: 2+079.37
wpust projektowany prawy km 2+083.00
zjazd indywidualny km 2+087.77
zjazd indywidualny km 2+106.55
wpust projektowany prawy km 2+128.00
zjazd indywidualny km 2+172.25
wpust projektowany prawy km 2+178.00
zjazd indywidualny km 2+185.51

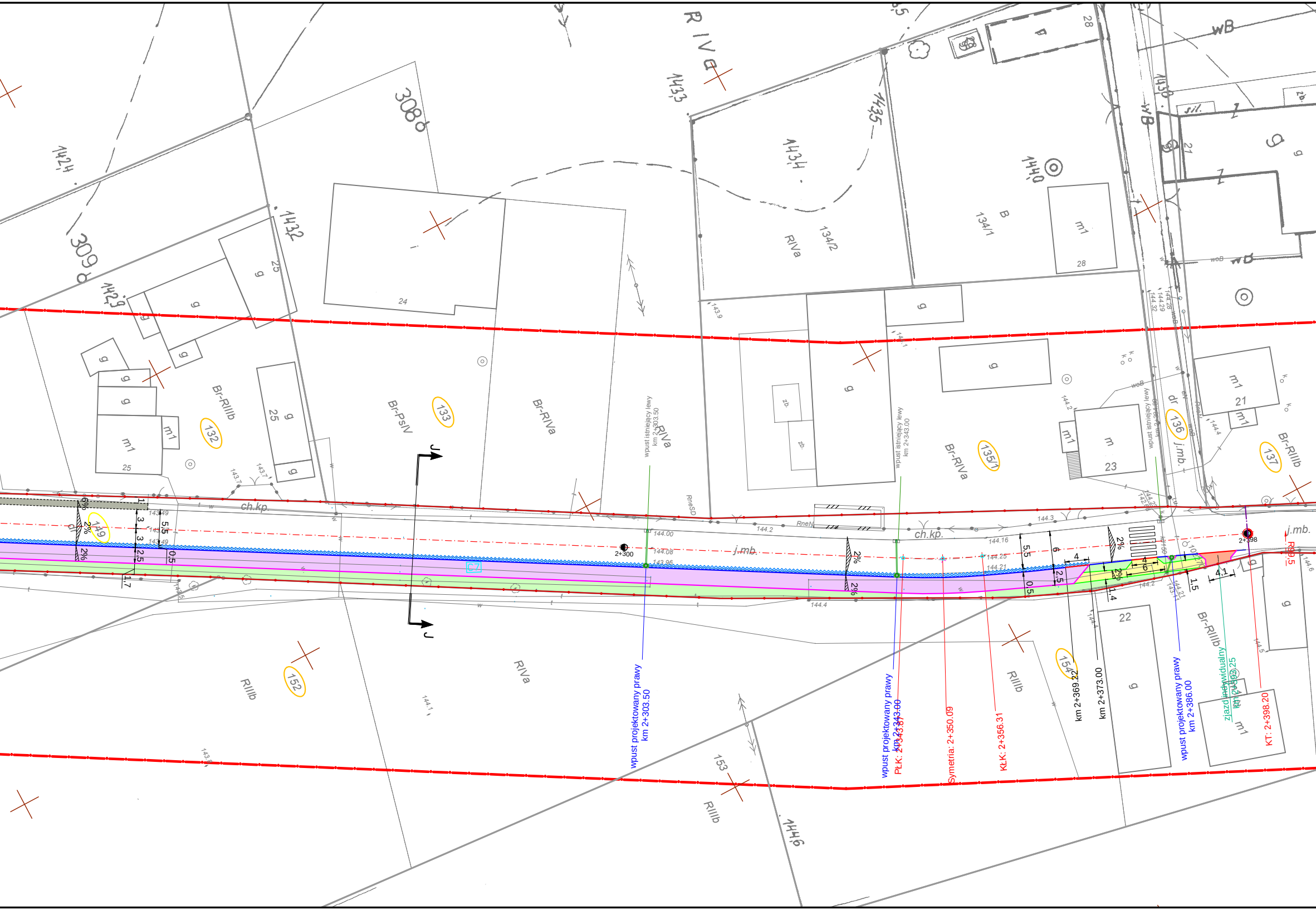
1424
309 d
308 d
1432
1429
1433
1434
1435
1440
1446
R IVa
132
133
134/1
134/2
135/1
136
137
149
152
153
154
Br-RIIIb
Br-PsIV
Br-RIVa
RIVa
RIIIb
ch.kp.
j.mb.
2+300
2+398
R99,5
J
J
wpust istniejący lewy km 2+303.50
wpust istniejący lewy km 2+343.00
wpust projektowany prawy km 2+303.50
wpust projektowany prawy km 2+343.00
PłK: 2+343.87
Symetria: 2+350.09
KłK: 2+356.31
km 2+369.22
km 2+373.00
wpust projektowany prawy km 2+386.00
zjazd indywidualny km 2+393.25
KT: 2+398.20
C7
144.00
144.08
143.96
144.16
144.25
144.21
144.3
144.2
144.4
2%
6%
5,5
6
4
2,5
0,5
1,5
1,4
4,1
1,7
3
1

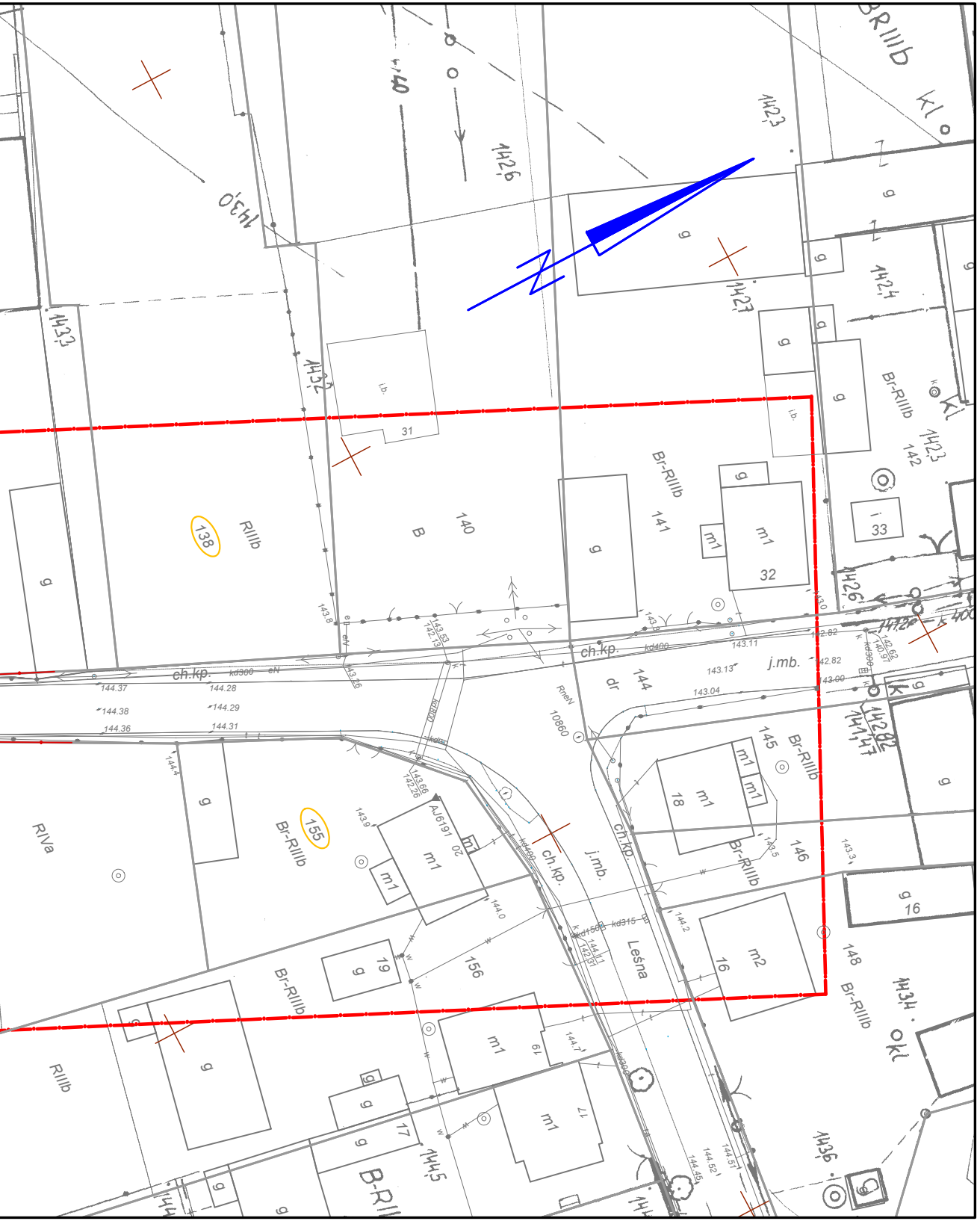
1426
1430
1423
1427
1424
1432
1433
1434
1436
1445
138
140
141
142
144
145
146
148
155
156
31
32
33
16
17
18
19
RIIIb
Br-RIIIb
RIVa
B
dr
g
m1
m2
i.b.
ch.kp.
j.mb.
Leśna
kl
okl

# MAPA DO CELÓW PROJEKTOWYCH

SKALA 1:500

Województwo: wielkopolskie
Powiat: ostrowski
Jednostka ewidencyjna: 301706_5, Raszków - obszar wiejski
(identyfikator, nazwa)

Obręb ewidencyjny: 301706_5.0020, Sulisław
(identyfikator, nazwa obrębu)

Oznaczenie kancelaryjne zgłoszenia pracy geodezyjnej: GGO.6640.5217.2017
Numer księgi robót wykonawcy: 361g/2017
Nazwa układu współrzędnych prostokątnych płaskich: "2000" strefa 6
Nazwa układu wysokości: "Kronsztad"
Siatka krzyży w układzie "2000" strefa 6: +
Obszar aktualizacji: —·—·—·—·—
Ostrów Wielkopolski, dnia: 16 stycznia 2018r.

WYKONAWCA

**GEODEZJA**
ul. Powstania Listopadowego 16
63-400 Ostrów Wielkopolski
tel. 503-72-74-62
NIP:622-228-87-95 R-N: 300143747

GEODETA UPRAWNIONY
mgr inż. Maciej Kłakulak
upr. zaw. nr 18667
tel. 503 72 74 62

klauzula PODGiK

Poświadcza się, że niniejszy dokument został opracowany w wyniku prac geodezyjnych i kartograficznych, których rezultaty zawiera operat techniczny wpisany do ewidencji materiałów państwowego zasobu geodezyjnego i kartograficznego

**STAROSTA OSTROWSKI**
(Organ prowadzący państwowy zasób geodezyjny i kartograficzny)

P.3017.2018.635.16
(Identyfikator ewidencyjny materiału zasobu – operatu technicznego)

19 LUT. 2018
(Data wpisania operatu technicznego do ewidencji materiałów zasobu)

Z up. STAROSTY
Kierownik
Powiatowego Ośrodka Dokumentacji
Geodezyjnej i Kartograficznej
Renata Siwek
([illegible] [illegible] podpis osoby reprezentującej organ)

RYSUNEK POGLĄDOWY UKŁADU MAP

MAPA 4/4

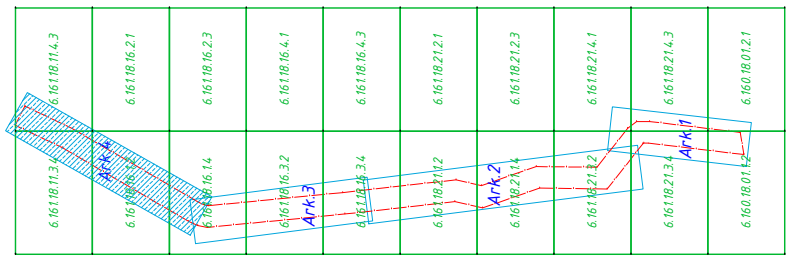
6.161.18.11.4.3
6.161.18.16.2.1
6.161.18.16.2.3
6.161.18.16.4.1
6.161.18.16.4.3
6.161.18.21.2.1
6.161.18.21.2.3
6.161.18.21.4.1
6.161.18.21.4.3
6.160.18.01.2.1
6.161.18.11.3.4
6.161.18.16.1.4
6.161.18.16.3.2
6.161.18.16.3.4
6.161.18.21.1.2
6.161.18.21.1.4
6.161.18.21.3.2
6.161.18.21.3.4
6.160.18.01.1.2
Ark.1
Ark.2
Ark.3
Ark.4

Informacje o służebnościach gruntowych mających wpływ na zagospodarowanie gruntów, zlokalizowanych w granicach projektowanej inwestycji: nie badano.

**GEODEZJA**
geodezja@geodezjaostrow.pl
tel. 503 727 462

# Legenda:

| | |
|---|---|
| 🟦 | jezdnia - naw. bitumiczna ( nakładka ) |
| ▨ | jezdnia - naw. bitumiczna ( poszerzenie) |
| 🟧 | zjazd - bet. kostka brukowa |
| ⬜ | zjazd - naw. bitumiczna |
| 🟨 | chodnik - bet. kostka brukowa |
| 🟪 | ciąg pieszo-rowerowy - naw. bitumiczna |
| 🟦 | ścieżka rowerowa - naw. bitumiczna |
| 🟫 | opaska - bet. kostka brukowa |
| 🟫 | wyspa dzieląca - bet. kostka brukowa |
| ⬛ | pobocze z mieszkanki granitowej |
| 🟩 | zieleń |
| — | krawężnik betonowy 15x22 cm najazdowy |
| — | opornik betonowy 12x25 cm |
| — | obrzeże betonowe 8x30 cm |
| —○— | balustrada U-11a |
| ═○═ | stalowa bariera ochronna |
| ∿∿∿ | ściek przykrawężnikowy szer. 20 cm |
| ≋≋≋ | ściek przykrawężnikowy szer. 40 cm |
| ═○═ | rów kryty |
| ├─┤ | przepusty drogowe DN600 |
| ┼┼┼ | rów przydrożny do odtworzenia |
| ∿∿∿ | drenaż PVC DN150 w otulinie |
| —•— | linie rozgraniczające teren inwestycji<br>(granice pasa drogowego) |
| —·— | linie określające teren niezbędny<br>dla realizacji inwestycji |
| —·— | linie określające teren niezbędny<br>dla przebudowy dróg innych kategorii |
| ◺ 2% | spadki poprzeczne nawierzchni |
| ← 11,6 → | wymiary |
| A ↓ ↓ A | miejsca przekrojów normalnych |

Powiatowy Zarząd Dróg
ul. Staszica 1
63-400 Ostrów Wielkopolski

PPID Kasałka
ul. Staroprzygodzka 25,
63-400 Ostrów Wielkopolski

Numer projektu - 527

AutoCAD Civil 3D - 343-45382590, 390-65304897, 388-46619288

Projekt budowlany (wykonawczy)

Przebudowa drogi nr 4332P
Łąkociny - Janków Zaleśny
na odcinku Łąkociny - Sulisław

luty 2018r.

2.4

PLAN SYTUACYJNY

SKALA 1:500

| | |
|---|---|
| PROJEKTANT | mgr inż. Marcin Kasałka<br>WKP/0305/POOD/11 |
| OPRACOWAŁ | mgr inż. Tomasz Dryjański |