oś_Łąkociny - Sulisław

km 0+020.00			
	Powierzchnia [m²]	Objętość [m³]	Objętość narastająco [m³]
Wykop	0.04	0.00	0.00
Nasyp	4.11	0.00	0.00
Frezowanie	0.09	0.00	0.00
Odhumusowanie -20cm	1.74	0.00	0.00
Warstwa wyrównawcza	0.03	0.00	0.00

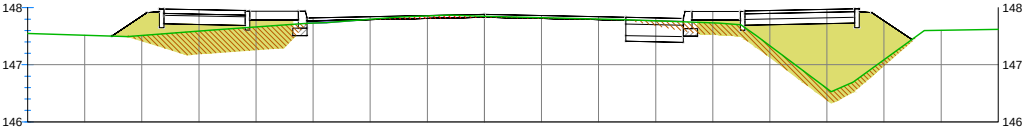
148
147
146
148
147
146

Odsunięcie projektowane	-6.75	-6.71	-6.53	-5.91	-5.61	-4.11	-3.26	-3.11	0.00	2.48	3.48	3.64	4.48	6.49	6.79	7.49
Rzędne projektowane	147.52	147.51	147.50	147.91	147.98	147.94	147.94	147.82	147.88	147.83	147.81	147.93	147.93	147.98	147.91	147.44

Odsunięcie terenu	-8.00	-7.00	-6.00	-5.00	-4.00	-3.00	-2.00	-1.00	0.00	1.00	2.00	3.00	4.00	5.00	6.00	7.00	8.00	9.00
Rzędne terenu	147.55	147.52	147.51	147.59	147.66	147.73	147.80	147.85	147.85	147.82	147.80	147.77	147.73	147.33	146.58	147.09	147.60	147.62

oś_Łąkociny - Sulisław

km 0+040.00			
	Powierzchnia [m²]	Objętość [m³]	Objętość narastająco [m³]
Wykop	0.05	0.88	0.88
Nasyp	4.05	81.80	81.80
Frezowanie	0.04	1.38	1.38
Odhumusowanie -20cm	1.64	33.85	33.85
Warstwa wyrównawcza	0.01	0.37	0.37

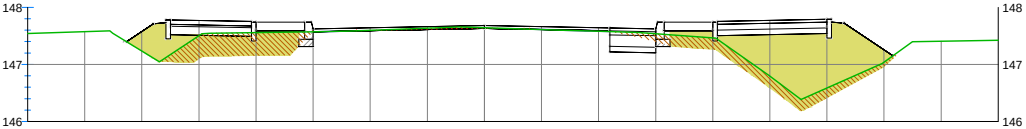
148
147
146
148
147
146

Odsunięcie projektowane	-6.53	-6.44	-6.27	-5.80	-5.50	-4.00	-3.15	-3.00	0.00	2.20	3.00	3.15	4.00	6.00	6.30	7.16
Rzędne projektowane	147.35	147.36	147.40	147.71	147.78	147.74	147.74	147.62	147.68	147.64	147.62	147.74	147.74	147.79	147.72	147.15

Odsunięcie terenu	-8.00	-7.00	-6.00	-5.00	-4.00	-3.00	-2.00	-1.00	0.00	1.00	2.00	3.00	4.00	5.00	6.00	7.00	8.00	9.00
Rzędne terenu	147.54	147.57	147.23	147.50	147.56	147.57	147.60	147.63	147.64	147.61	147.58	147.54	147.46	146.79	146.59	147.04	147.41	147.42

oś_Łąkociny - Sulisław

km 0+060.00			
	Powierzchnia [m²]	Objętość [m³]	Objętość narastająco [m³]
Wykop	0.05	0.97	1.86
Nasyp	6.07	101.19	182.99
Frezowanie	0.00	0.43	1.81
Odhumusowanie -20cm	1.54	31.85	65.70
Warstwa wyrównawcza	0.08	0.90	1.27

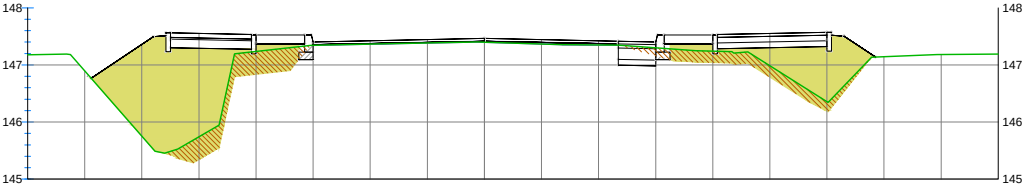
148
147
146
145
148
147
146
145

Odsunięcie projektowane	-7.16	-7.07	-6.89	-5.80	-5.50	-4.00	-3.15	-3.00	0.00	2.34	3.00	3.15	4.00	6.00	6.30	6.85	7.08	7.09
Rzędne projektowane	146.76	146.76	146.77	147.49	147.56	147.52	147.52	147.40	147.46	147.42	147.40	147.52	147.52	147.57	147.50	147.14	146.98	146.98

Odsunięcie terenu	-8.00	-7.00	-6.00	-5.00	-4.00	-3.00	-2.00	-1.00	0.00	1.00	2.00	3.00	4.00	5.00	6.00	7.00	8.00	9.00
Rzędne terenu	147.18	146.90	145.75	145.74	147.24	147.34	147.36	147.38	147.40	147.37	147.35	147.30	147.24	146.99	146.36	147.14	147.18	147.19

oś_Łąkociny - Sulisław

km 0+080.00			
	Powierzchnia [m²]	Objętość [m³]	Objętość narastająco [m³]
Wykop	0.05	0.94	2.80
Nasyp	3.19	92.61	275.59
Frezowanie	0.00	0.00	1.81
Odhumusowanie -20cm	1.51	30.48	96.18
Warstwa wyrównawcza	0.15	2.28	3.55

Odsunięcie projektowane
Rzędne projektowane
Odsunięcie terenu
Rzędne terenu

oś_Łąkociny - Sulisław

km 0+100.00			
	Powierzchnia [m²]	Objętość [m³]	Objętość narastająco [m³]
Wykop	0.02	0.69	3.49
Nasyp	3.10	62.89	338.49
Frezowanie	0.00	0.00	1.81
Odhumusowanie -20cm	1.57	30.73	126.91
Warstwa wyrównawcza	0.26	4.09	7.64

Odsunięcie projektowane
Rzędne projektowane
Odsunięcie terenu
Rzędne terenu

oś_Łąkociny - Sulisław

km 0+120.00			
	Powierzchnia [m²]	Objętość [m³]	Objętość narastająco [m³]
Wykop	0.01	0.36	3.85
Nasyp	2.43	55.33	393.81
Frezowanie	0.00	0.00	1.81
Odhumusowanie -20cm	1.73	32.95	159.87
Warstwa wyrównawcza	0.37	6.29	13.94

Odsunięcie projektowane
Rzędne projektowane
Odsunięcie terenu
Rzędne terenu

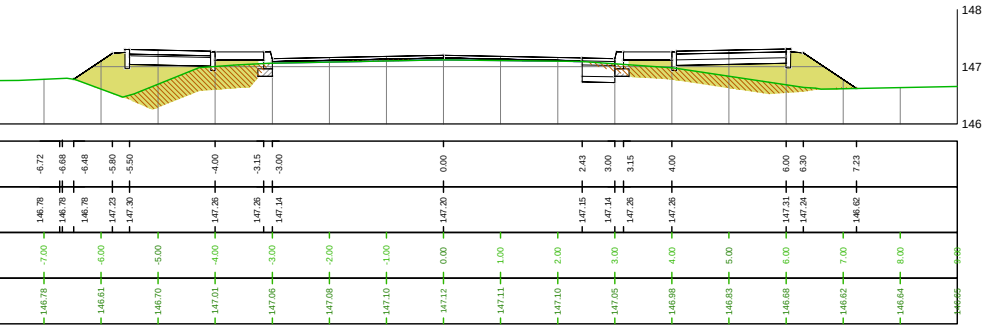
148
147
146
-6.72 -6.68 -6.48 -5.80 -5.50 -4.00 -3.15 -3.00 0.00 2.43 3.00 3.15 4.00 6.00 6.30 7.23
146.78 146.78 146.78 147.23 147.30 147.26 147.26 147.14 147.20 147.15 147.14 147.26 147.26 147.31 147.24 146.62
-7.00 -6.00 -5.00 -4.00 -3.00 -2.00 -1.00 0.00 1.00 2.00 3.00 4.00 5.00 6.00 7.00 8.00
146.78 146.61 146.70 147.01 147.06 147.08 147.10 147.12 147.11 147.10 147.05 146.98 146.83 146.68 146.62 146.64

oś_Łąkociny - Sulisław

km 0+140.00			
	Powierzchnia [m^2]	Objętość [m^3]	Objętość narastająco [m^3]
Wykop	0.02	0.29	4.14
Nasyp	2.57	50.00	443.81
Frezowanie	0.00	0.00	1.81
Odhumusowanie -20cm	2.17	39.02	198.89
Warstwa wyrównawcza	0.26	6.32	20.26

Odsunięcie projektowane

Rzędne projektowane

Odsunięcie terenu

Rzędne terenu

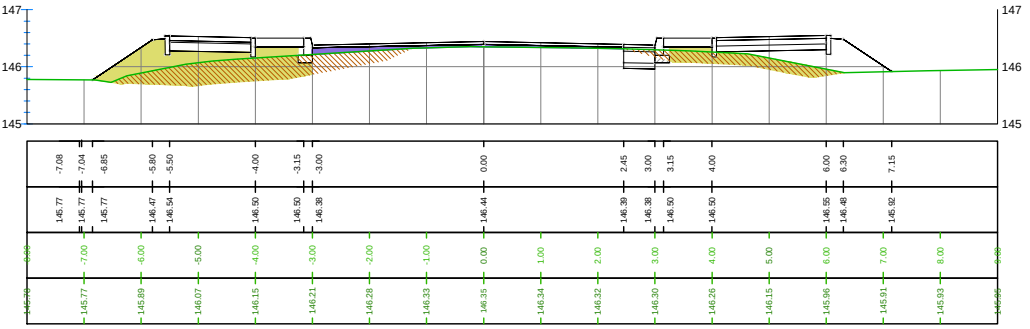
147
146
145
-7.08 -7.04 -6.85 -5.80 -5.50 -4.00 -3.15 -3.00 0.00 2.45 3.00 3.15 4.00 6.00 6.30 7.15
145.77 145.77 145.77 146.47 146.54 146.50 146.50 146.38 146.44 146.39 146.38 146.50 146.50 146.55 146.48 145.92
-7.00 -6.00 -5.00 -4.00 -3.00 -2.00 -1.00 0.00 1.00 2.00 3.00 4.00 5.00 6.00 7.00 8.00
145.77 145.89 146.07 146.15 146.21 146.28 146.33 146.35 146.34 146.32 146.30 146.26 146.15 145.96 145.91 145.93

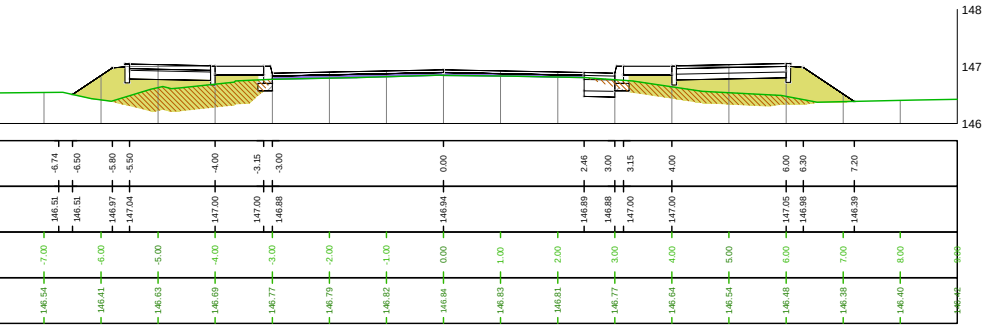
148
147
146
-6.74 -6.50 -5.80 -5.50 -4.00 -3.15 -3.00 0.00 2.46 3.00 3.15 4.00 6.00 6.30 7.20
146.51 146.51 146.97 147.04 147.00 147.00 146.88 146.94 146.89 146.88 147.00 147.00 147.05 146.98 146.39
-7.00 -6.00 -5.00 -4.00 -3.00 -2.00 -1.00 0.00 1.00 2.00 3.00 4.00 5.00 6.00 7.00 8.00
146.54 146.41 146.63 146.69 146.77 146.79 146.82 146.84 146.83 146.81 146.77 146.64 146.54 146.48 146.38 146.40

oś_Łąkociny - Sulisław

km 0+160.00			
	Powierzchnia [m^2]	Objętość [m^3]	Objętość narastająco [m^3]
Wykop	0.03	0.45	4.59
Nasyp	3.11	56.76	500.57
Frezowanie	0.00	0.00	1.81
Odhumusowanie -20cm	1.79	39.65	238.54
Warstwa wyrównawcza	0.20	4.66	24.92

Odsunięcie projektowane

Rzędne projektowane

Odsunięcie terenu

Rzędne terenu

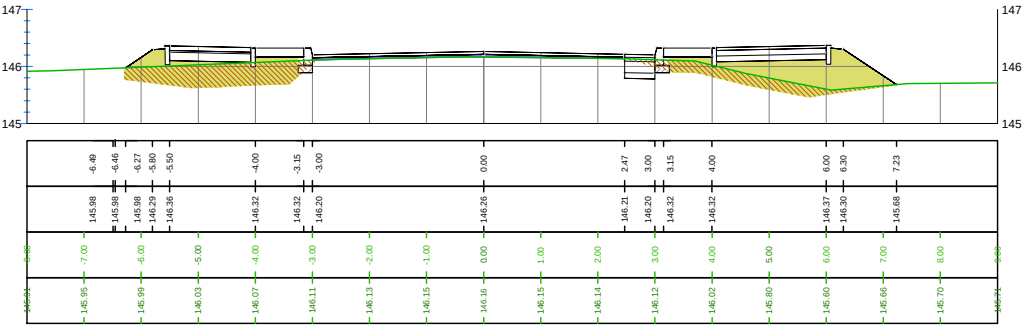
147
146
145
-6.49 -6.46 -6.27 -5.80 -5.50 -4.00 -3.15 -3.00 0.00 2.47 3.00 3.15 4.00 6.00 6.30 7.23
145.98 145.98 145.98 146.29 146.36 146.32 146.32 146.20 146.26 146.21 146.20 146.32 146.32 146.37 146.30 145.68
-7.00 -6.00 -5.00 -4.00 -3.00 -2.00 -1.00 0.00 1.00 2.00 3.00 4.00 5.00 6.00 7.00 8.00
145.95 145.99 146.03 146.07 146.11 146.13 146.15 146.16 146.15 146.14 146.12 146.02 145.80 145.60 145.66 145.70

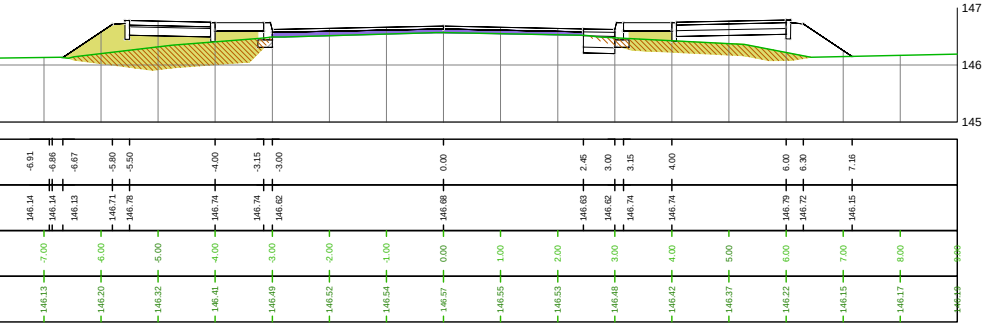
147
146
145
-6.91 -6.86 -6.67 -5.80 -5.50 -4.00 -3.15 -3.00 0.00 2.45 3.00 3.15 4.00 6.00 6.30 7.16
146.14 146.14 146.13 146.71 146.78 146.74 146.74 146.62 146.68 146.63 146.62 146.74 146.74 146.79 146.72 146.15
-7.00 -6.00 -5.00 -4.00 -3.00 -2.00 -1.00 0.00 1.00 2.00 3.00 4.00 5.00 6.00 7.00 8.00
146.13 146.20 146.32 146.41 146.49 146.52 146.54 146.57 146.55 146.53 146.48 146.42 146.37 146.22 146.15 146.17

oś_Łąkociny - Sulisław

km 0+180.00			
	Powierzchnia [m^2]	Objętość [m^3]	Objętość narastająco [m^3]
Wykop	0.04	0.72	5.31
Nasyp	4.56	76.74	577.30
Frezowanie	0.00	0.00	1.81
Odhumusowanie -20cm	1.72	35.15	273.70
Warstwa wyrównawcza	0.13	3.28	28.20

Odsunięcie projektowane

Rzędne projektowane

Odsunięcie terenu

Rzędne terenu

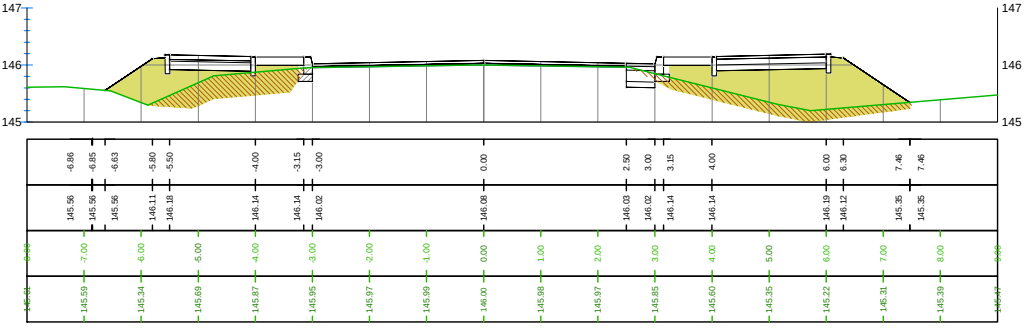
147
146
145
-6.86 -6.85 -6.63 -5.80 -5.50 -4.00 -3.15 -3.00 0.00 2.50 3.00 3.15 4.00 6.00 6.30 7.46 7.46
145.56 145.56 145.56 146.11 146.18 146.14 146.14 146.02 146.08 146.03 146.02 146.14 146.14 146.19 146.12 145.35 145.35
-7.00 -6.00 -5.00 -4.00 -3.00 -2.00 -1.00 0.00 1.00 2.00 3.00 4.00 5.00 6.00 7.00 8.00
145.59 145.34 145.69 145.87 145.95 145.97 145.99 146.00 145.98 145.97 145.85 145.60 145.35 145.22 145.31 145.39

oś_Łąkociny - Sulisław

km 0+200.00	Powierzchnia [m²]	Objętość [m³]	Objętość narastająco [m³]
Wykop	0.02	0.62	5.94
Nasyp	2.30	68.65	645.95
Frezowanie	0.00	0.00	1.81
Odhumusowanie -20cm	1.86	35.79	309.49
Warstwa wyrównawcza	0.19	3.15	31.35

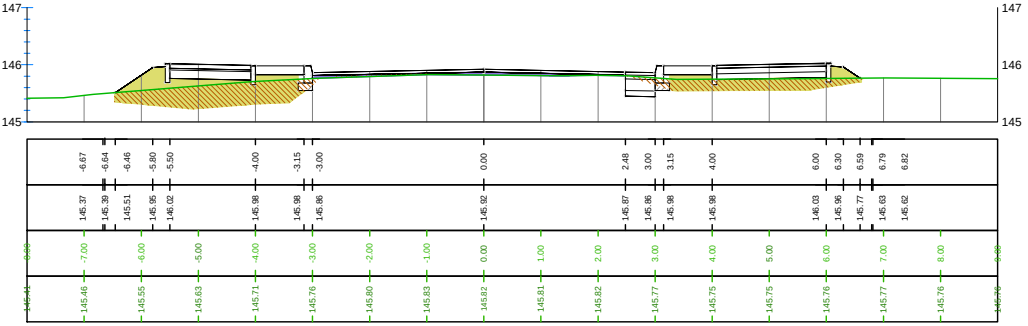
147
146
145
Odsunięcie projektowane
-6.67 -6.64 -6.46 -5.80 -5.50 -4.00 -3.15 -3.00 0.00 2.48 3.00 3.15 4.00 6.00 6.30 6.59 6.79 6.82
Rzędne projektowane
145.37 145.39 145.51 145.95 146.02 145.98 145.98 145.86 145.92 145.87 145.86 145.98 145.98 146.03 145.96 145.77 145.63 145.62
Odsunięcie terenu
-7.00 -6.00 -5.00 -4.00 -3.00 -2.00 -1.00 0.00 1.00 2.00 3.00 4.00 5.00 6.00 7.00 8.00
Rzędne terenu
145.46 145.55 145.63 145.71 145.76 145.80 145.83 145.82 145.81 145.82 145.77 145.75 145.75 145.76 145.77 145.76

oś_Łąkociny - Sulisław

km 0+260.00	Powierzchnia [m²]	Objętość [m³]	Objętość narastająco [m³]
Wykop	0.04	0.66	7.80
Nasyp	3.44	68.21	820.37
Frezowanie	0.03	0.32	2.14
Odhumusowanie -20cm	1.60	30.30	408.67
Warstwa wyrównawcza	0.03	2.17	38.98

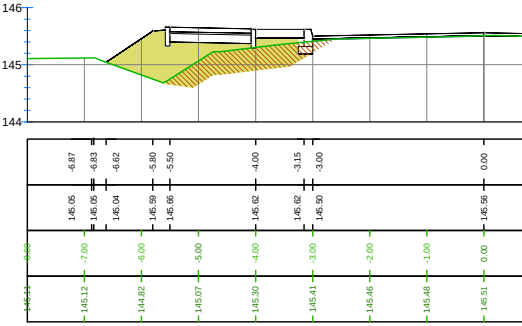
146
145
144
Odsunięcie projektowane
-6.87 -6.83 -6.62 -5.80 -5.50 -4.00 -3.15 -3.00 0.00
Rzędne projektowane
145.05 145.05 145.04 145.59 145.66 145.62 145.62 145.50 145.56
Odsunięcie terenu
-7.00 -6.00 -5.00 -4.00 -3.00 -2.00 -1.00 0.00
Rzędne terenu
145.12 144.82 145.07 145.30 145.41 145.46 145.48 145.51

oś_Łąkociny - Sulisław

km 0+220.00	Powierzchnia [m²]	Objętość [m³]	Objętość narastająco [m³]
Wykop	0.04	0.56	6.49
Nasyp	2.47	47.71	693.66
Frezowanie	0.00	0.00	1.81
Odhumusowanie -20cm	1.80	36.55	346.04
Warstwa wyrównawcza	0.08	2.73	34.08

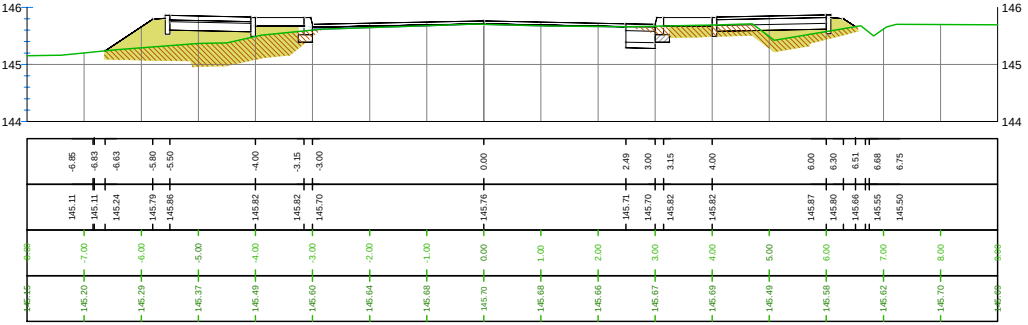
146
145
144
Odsunięcie projektowane
-6.85 -6.83 -6.63 -5.80 -5.50 -4.00 -3.15 -3.00 0.00 2.49 3.00 3.15 4.00 6.00 6.30 6.51 6.68 6.75
Rzędne projektowane
145.11 145.11 145.24 145.79 145.86 145.82 145.82 145.70 145.76 145.71 145.70 145.82 145.82 145.87 145.80 145.66 145.55 145.50
Odsunięcie terenu
-7.00 -6.00 -5.00 -4.00 -3.00 -2.00 -1.00 0.00 1.00 2.00 3.00 4.00 5.00 6.00 7.00 8.00
Rzędne terenu
145.20 145.29 145.37 145.49 145.60 145.64 145.68 145.70 145.68 145.66 145.67 145.69 145.49 145.58 145.62 145.70

oś_Łąkociny - Sulisław

km 0+280.00	Powierzchnia [m²]	Objętość [m³]	Objętość narastająco [m³]
Wykop	0.05	0.89	8.69
Nasyp	1.17	46.16	866.53
Frezowanie	0.12	1.57	3.70
Odhumusowanie -20cm	0.50	20.95	429.62
Warstwa wyrównawcza	0.07	0.97	39.96

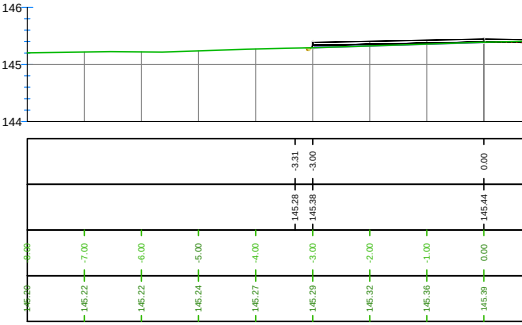
146
145
144
Odsunięcie projektowane
-3.31 -3.00 0.00
Rzędne projektowane
145.28 145.38 145.44
Odsunięcie terenu
-7.00 -6.00 -5.00 -4.00 -3.00 -2.00 -1.00 0.00
Rzędne terenu
145.22 145.22 145.24 145.27 145.29 145.32 145.36 145.39

oś_Łąkociny - Sulisław

km 0+240.00	Powierzchnia [m²]	Objętość [m³]	Objętość narastająco [m³]
Wykop	0.03	0.65	7.14
Nasyp	3.38	58.50	752.16
Frezowanie	0.00	0.00	1.81
Odhumusowanie -20cm	1.43	32.33	378.37
Warstwa wyrównawcza	0.19	2.73	36.81

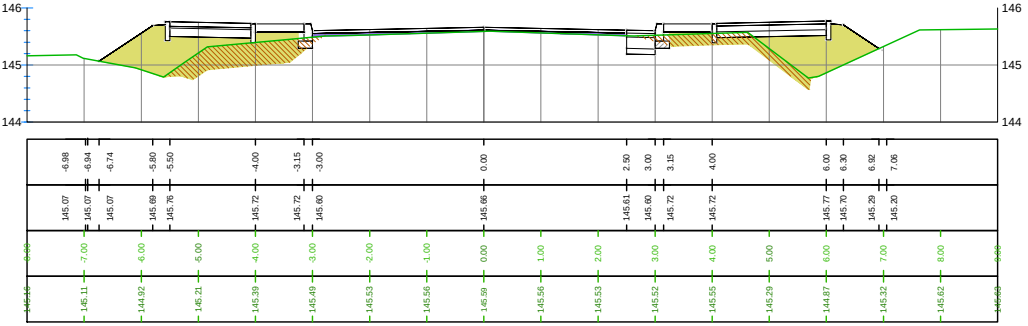
146
145
144
Odsunięcie projektowane
-6.98 -6.94 -6.74 -5.80 -5.50 -4.00 -3.15 -3.00 0.00 2.50 3.00 3.15 4.00 6.00 6.30 6.92 7.06
Rzędne projektowane
145.07 145.07 145.07 145.69 145.76 145.72 145.72 145.60 145.66 145.61 145.60 145.72 145.72 145.77 145.70 145.29 145.20
Odsunięcie terenu
-7.00 -6.00 -5.00 -4.00 -3.00 -2.00 -1.00 0.00 1.00 2.00 3.00 4.00 5.00 6.00 7.00 8.00
Rzędne terenu
145.11 144.92 145.21 145.39 145.49 145.53 145.56 145.59 145.56 145.53 145.52 145.55 145.29 144.87 145.32 145.62

oś_Łąkociny - Sulisław

km 0+300.00	Powierzchnia [m²]	Objętość [m³]	Objętość narastająco [m³]
Wykop	0.00	0.53	9.22
Nasyp	1.86	30.92	897.45
Frezowanie	0.04	1.64	5.34
Odhumusowanie -20cm	0.93	14.54	444.16
Warstwa wyrównawcza	0.07	1.36	41.32

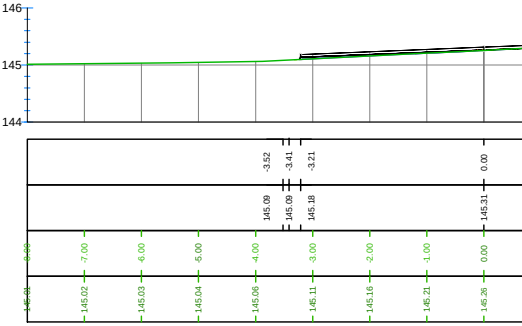
146
145
144
Odsunięcie projektowane
-3.52 -3.41 -3.21 0.00
Rzędne projektowane
145.09 145.09 145.18 145.31
Odsunięcie terenu
-7.00 -6.00 -5.00 -4.00 -3.00 -2.00 -1.00 0.00
Rzędne terenu
145.02 145.03 145.04 145.06 145.11 145.16 145.21 145.26

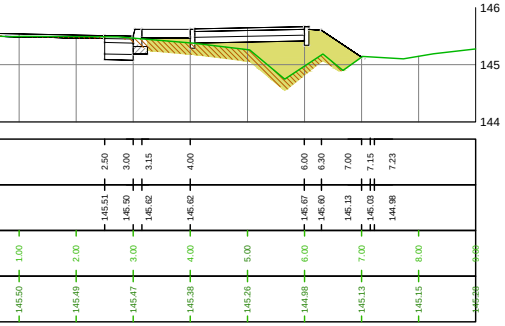
146
145
144
2.50
3.00
3.15
4.00
6.00
6.30
7.00
7.15
7.23
145.51
145.50
145.62
145.62
145.67
145.60
145.13
145.03
144.98
1.00
2.00
3.00
4.00
5.00
6.00
7.00
8.00
145.50
145.49
145.47
145.38
145.26
144.98
145.13
145.15

oś_Łąkociny - Sulisław

km 0+320.00	Powierzchnia [m²]	Objętość [m³]	Objętość narastająco [m³]
Wykop	0.04	0.46	9.68
Nasyp	0.68	28.50	925.95
Frezowanie	0.00	0.40	5.74
Odhumusowanie -20cm	0.19	12.27	456.43
Warstwa wyrównawcza	0.12	1.92	43.24

Odsunięcie projektowane

Rzędne projektowane

Odsunięcie terenu

Rzędne terenu

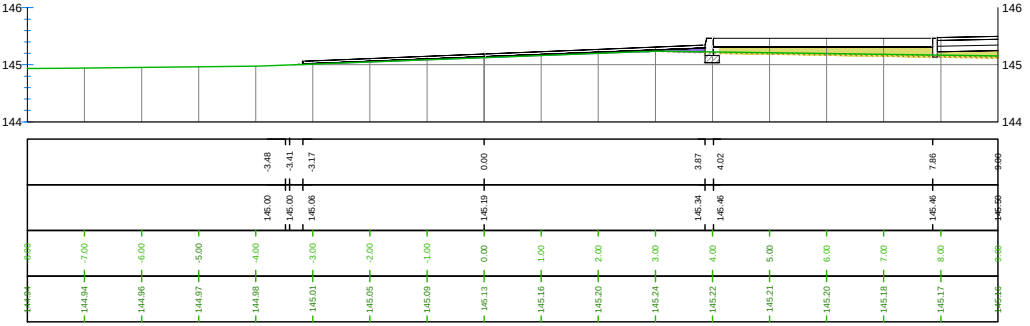
146
145
144
-3.48
-3.41
-3.17
0.00
3.87
4.02
7.86
145.00
145.00
145.06
145.19
145.34
145.46
145.46
-7.00
-6.00
-5.00
-4.00
-3.00
-2.00
-1.00
0.00
1.00
2.00
3.00
4.00
5.00
6.00
7.00
8.00
144.94
144.96
144.97
144.98
145.01
145.05
145.09
145.13
145.16
145.20
145.24
145.22
145.21
145.20
145.18
145.17

oś_Łąkociny - Sulisław

km 0+380.00	Powierzchnia [m²]	Objętość [m³]	Objętość narastająco [m³]
Wykop	0.03	0.54	10.92
Nasyp	0.98	22.58	1019.18
Frezowanie	0.07	1.00	8.13
Odhumusowanie -20cm	0.70	13.14	495.73
Warstwa wyrównawcza	0.01	0.78	47.16

Odsunięcie projektowane

Rzędne projektowane

Odsunięcie terenu

Rzędne terenu

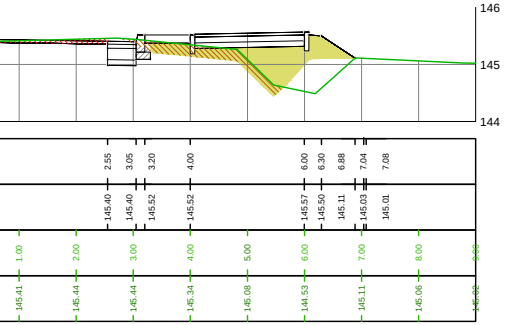
146
145
144
2.55
3.05
3.20
4.00
6.00
6.30
6.88
7.04
7.08
145.40
145.40
145.52
145.52
145.57
145.50
145.11
145.03
145.01
1.00
2.00
3.00
4.00
5.00
6.00
7.00
8.00
145.41
145.44
145.44
145.34
145.08
144.53
145.11
145.06

oś_Łąkociny - Sulisław

km 0+340.00	Powierzchnia [m²]	Objętość [m³]	Objętość narastająco [m³]
Wykop	0.00	0.47	10.15
Nasyp	2.27	33.39	959.34
Frezowanie	0.06	0.55	6.30
Odhumusowanie -20cm	0.82	11.26	467.69
Warstwa wyrównawcza	0.06	1.85	45.09

Odsunięcie projektowane

Rzędne projektowane

Odsunięcie terenu

Rzędne terenu

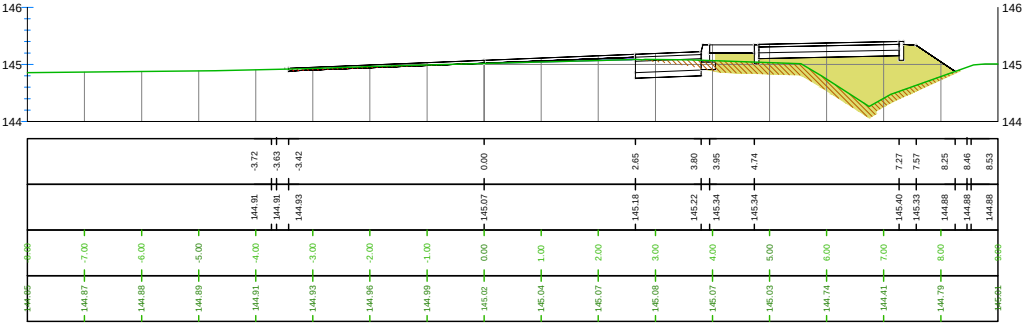
146
145
144
-3.72
-3.63
-3.42
0.00
2.65
3.80
3.95
4.74
7.27
7.57
8.25
8.46
8.53
144.91
144.91
144.93
145.07
145.18
145.22
145.34
145.34
145.40
145.33
144.88
144.88
144.88
-7.00
-6.00
-5.00
-4.00
-3.00
-2.00
-1.00
0.00
1.00
2.00
3.00
4.00
5.00
6.00
7.00
8.00
144.87
144.88
144.89
144.91
144.93
144.96
144.99
145.02
145.04
145.07
145.08
145.07
145.03
144.74
144.41
144.79

oś_Łąkociny - Sulisław

km 0+400.00	Powierzchnia [m²]	Objętość [m³]	Objętość narastająco [m³]
Wykop	0.03	0.67	11.59
Nasyp	1.48	24.57	1043.74
Frezowanie	0.04	1.13	9.26
Odhumusowanie -20cm	0.69	13.88	509.61
Warstwa wyrównawcza	0.04	0.43	47.59

Odsunięcie projektowane

Rzędne projektowane

Odsunięcie terenu

Rzędne terenu

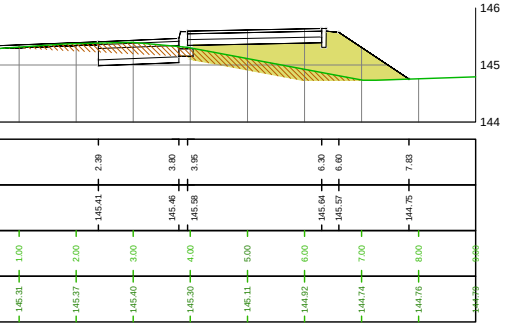
146
145
144
2.39
3.80
3.95
6.30
6.60
7.83
145.41
145.46
145.58
145.64
145.57
144.75
1.00
2.00
3.00
4.00
5.00
6.00
7.00
8.00
145.31
145.37
145.40
145.30
145.11
144.92
144.74
144.76

oś_Łąkociny - Sulisław

km 0+360.00	Powierzchnia [m²]	Objętość [m³]	Objętość narastająco [m³]
Wykop	0.02	0.22	10.38
Nasyp	1.28	37.26	996.60
Frezowanie	0.03	0.84	7.13
Odhumusowanie -20cm	0.61	14.91	482.60
Warstwa wyrównawcza	0.07	1.29	46.38

Odsunięcie projektowane

Rzędne projektowane

Odsunięcie terenu

Rzędne terenu

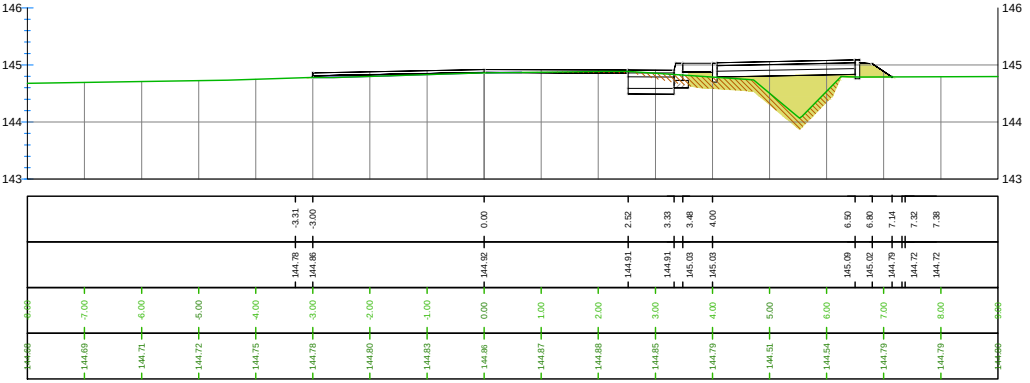
146
145
144
143
-3.31
-3.00
0.00
2.52
3.33
3.48
4.00
6.50
6.80
7.14
7.32
7.38
144.78
144.86
144.92
144.91
144.91
145.03
145.03
145.09
145.02
144.79
144.72
144.72
-7.00
-6.00
-5.00
-4.00
-3.00
-2.00
-1.00
0.00
1.00
2.00
3.00
4.00
5.00
6.00
7.00
8.00
144.69
144.71
144.72
144.75
144.78
144.80
144.83
144.86
144.87
144.88
144.85
144.79
144.51
144.54
144.79
144.79

oś_Łąkociny - Sulisław

km 0+420.00	Powierzchnia [m²]	Objętość [m³]	Objętość narastająco [m³]
Wykop	0.04	0.77	12.37
Nasyp	1.02	24.95	1068.69
Frezowanie	0.02	0.61	9.88
Odhumusowanie -20cm	0.75	14.40	524.01
Warstwa wyrównawcza	0.05	0.87	48.46

Odsunięcie projektowane

Rzędne projektowane

Odsunięcie terenu

Rzędne terenu

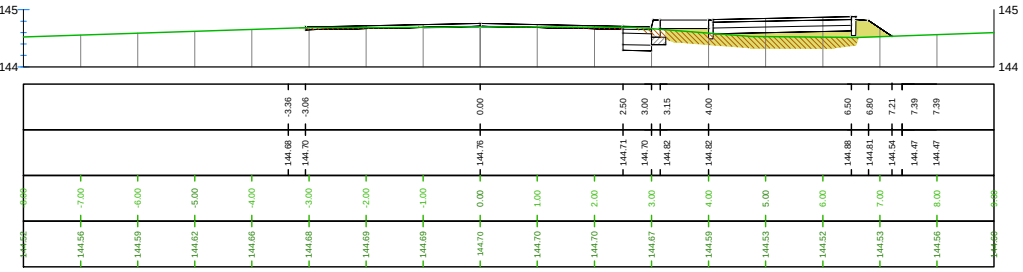
145
144
145
144
-3.36 -3.06 0.00 2.50 3.00 3.15 4.00 6.50 6.80 7.21 7.39 7.39
144.68 144.70 144.76 144.71 144.70 144.82 144.82 144.88 144.81 144.54 144.47 144.47
-7.00 -6.00 -5.00 -4.00 -3.00 -2.00 -1.00 0.00 1.00 2.00 3.00 4.00 5.00 6.00 7.00 8.00
144.56 144.59 144.62 144.66 144.68 144.69 144.69 144.70 144.70 144.70 144.67 144.59 144.53 144.52 144.53 144.56

oś_Łąkociny - Sulisław

km 0+440.00			
	Powierzchnia [m²]	Objętość [m³]	Objętość narastająco [m³]
Wykop	0.05	0.92	13.29
Nasyp	0.44	14.58	1083.28
Frezowanie	0.03	0.55	10.43
Odhumusowanie -20cm	0.73	14.81	538.82
Warstwa wyrównawcza	0.11	1.60	50.07

Odsunięcie projektowane

Rzędne projektowane

Odsunięcie terenu

Rzędne terenu

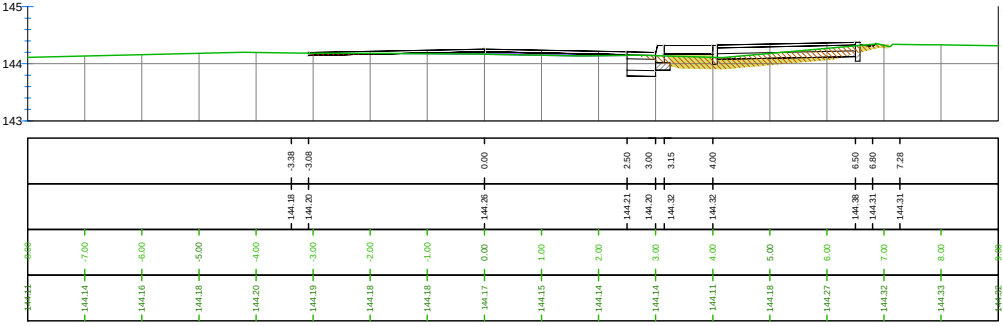
145
144
143
-3.38 -3.08 0.00 2.50 3.00 3.15 4.00 6.50 6.80 7.28
144.18 144.20 144.26 144.21 144.20 144.32 144.32 144.38 144.31 144.31
-7.00 -6.00 -5.00 -4.00 -3.00 -2.00 -1.00 0.00 1.00 2.00 3.00 4.00 5.00 6.00 7.00 8.00
144.14 144.16 144.18 144.20 144.19 144.18 144.18 144.17 144.15 144.14 144.14 144.11 144.18 144.27 144.32 144.33

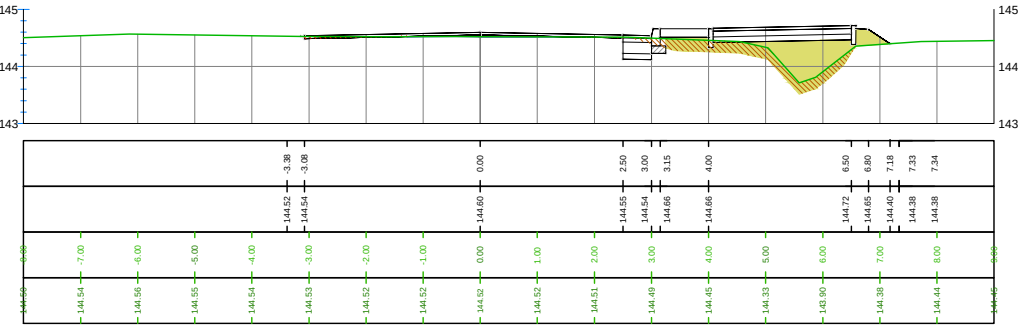
145
144
143
145
144
143
-3.38 -3.08 0.00 2.50 3.00 3.15 4.00 6.50 6.80 7.18 7.33 7.34
144.52 144.54 144.60 144.55 144.54 144.66 144.66 144.72 144.65 144.40 144.38 144.38
-7.00 -6.00 -5.00 -4.00 -3.00 -2.00 -1.00 0.00 1.00 2.00 3.00 4.00 5.00 6.00 7.00 8.00
144.54 144.56 144.55 144.54 144.53 144.52 144.52 144.52 144.52 144.51 144.49 144.45 144.33 143.90 144.38 144.44

oś_Łąkociny - Sulisław

km 0+460.00			
	Powierzchnia [m²]	Objętość [m³]	Objętość narastająco [m³]
Wykop	0.03	0.77	14.06
Nasyp	1.07	15.09	1098.37
Frezowanie	0.05	0.83	11.26
Odhumusowanie -20cm	0.65	13.76	552.57
Warstwa wyrównawcza	0.13	2.39	52.46

Odsunięcie projektowane

Rzędne projektowane

Odsunięcie terenu

Rzędne terenu

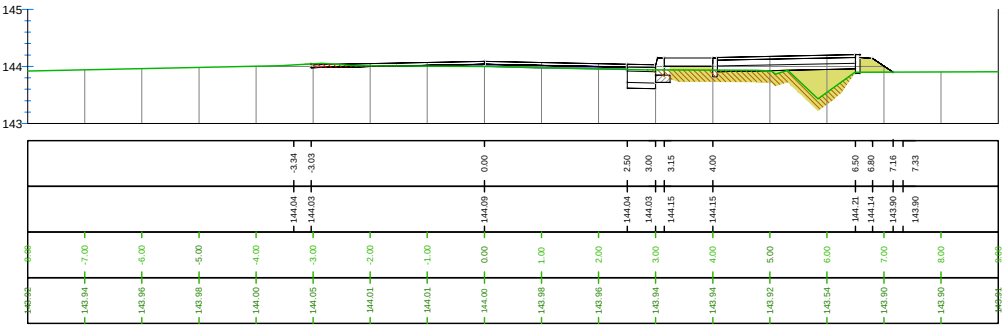
145
144
143
-3.34 -3.03 0.00 2.50 3.00 3.15 4.00 6.50 6.80 7.16 7.33
144.04 144.03 144.09 144.04 144.03 144.15 144.15 144.21 144.14 143.90 143.90
-7.00 -6.00 -5.00 -4.00 -3.00 -2.00 -1.00 0.00 1.00 2.00 3.00 4.00 5.00 6.00 7.00 8.00
143.94 143.96 143.98 144.00 144.05 144.01 144.01 144.00 143.98 143.96 143.94 143.94 143.92 143.54 143.90 143.90

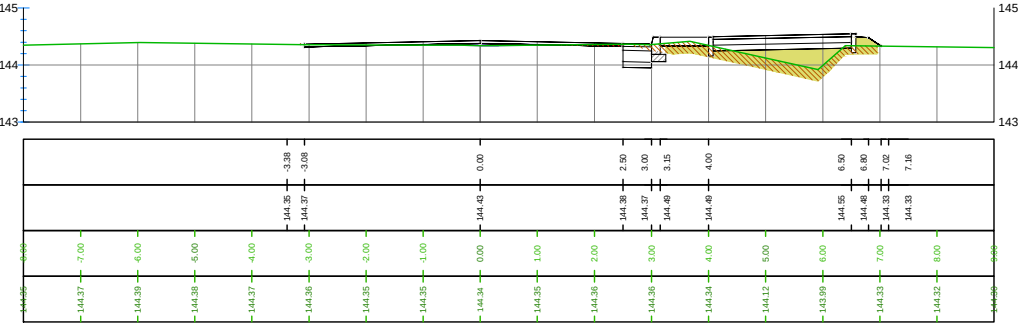
145
144
143
145
144
143
-3.38 -3.08 0.00 2.50 3.00 3.15 4.00 6.50 6.80 7.02 7.16
144.35 144.37 144.43 144.38 144.37 144.49 144.49 144.55 144.48 144.33 144.33
-7.00 -6.00 -5.00 -4.00 -3.00 -2.00 -1.00 0.00 1.00 2.00 3.00 4.00 5.00 6.00 7.00 8.00
144.37 144.39 144.38 144.37 144.36 144.35 144.35 144.34 144.35 144.36 144.36 144.34 144.12 143.99 144.33 144.32

oś_Łąkociny - Sulisław

km 0+480.00			
	Powierzchnia [m²]	Objętość [m³]	Objętość narastająco [m³]
Wykop	0.01	0.36	14.42
Nasyp	0.85	19.16	1117.53
Frezowanie	0.18	2.26	13.52
Odhumusowanie -20cm	0.83	14.83	567.40
Warstwa wyrównawcza	0.07	2.01	54.47

Odsunięcie projektowane

Rzędne projektowane

Odsunięcie terenu

Rzędne terenu

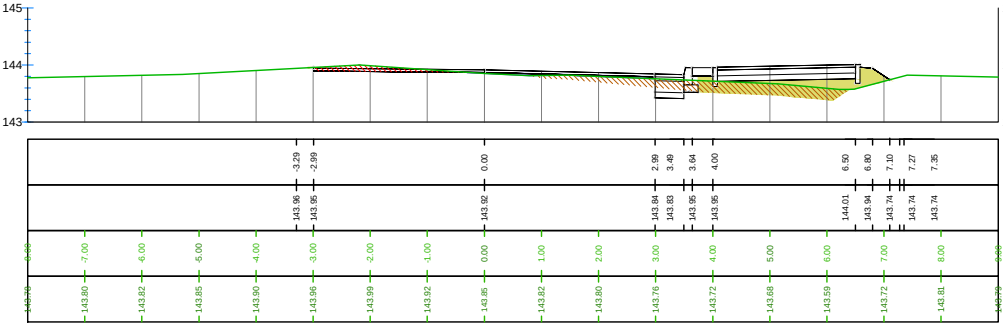
145
144
143
-3.29 -2.99 0.00 2.99 3.49 3.64 4.00 6.50 6.80 7.10 7.27 7.35
143.96 143.95 143.92 143.84 143.83 143.95 143.95 144.01 143.94 143.74 143.74 143.74
-7.00 -6.00 -5.00 -4.00 -3.00 -2.00 -1.00 0.00 1.00 2.00 3.00 4.00 5.00 6.00 7.00 8.00
143.80 143.82 143.85 143.90 143.96 143.99 143.92 143.85 143.82 143.80 143.76 143.72 143.68 143.59 143.72 143.81

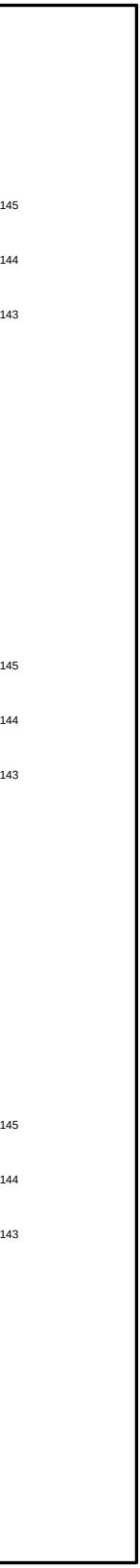
145
144
143
145
144
143
145
144
143

Legenda:

— konstrukcja projektowanej drogi
— istniejący teren / nawierzchnia istniejącej drogi
▨ wykop
🟨 nasyp
🟦 nawierzchnia ścieralna (nakładka)
▨ frezowanie
▨ odhumusowanie -20cm

Powiatowy Zarząd Dróg
ul. Staszica 1
63-400 Ostrów Wielkopolski

PPID Kasałka
ul. Staroprzygodzka 25,
63-400 Ostrów Wielkopolski

Numer projektu - 527
AutoCAD Civil 3D - 343-45382590, 390-65304897, 388-46619288

Projekt budowlany (wykonawczy)

Przebudowa drogi nr 4332P
Łąkociny - Janków Zaleśny
na odcinku Łąkociny - Sulisław

luty 2018r.

4.1

PRZEKROJE POPRZECZNE

SKALA 1:100

PROJEKTANT	mgr inż. Marcin Kasałka WKP/0305/POOD/11	
OPRACOWAŁ	mgr inż. Tomasz Dryjański	