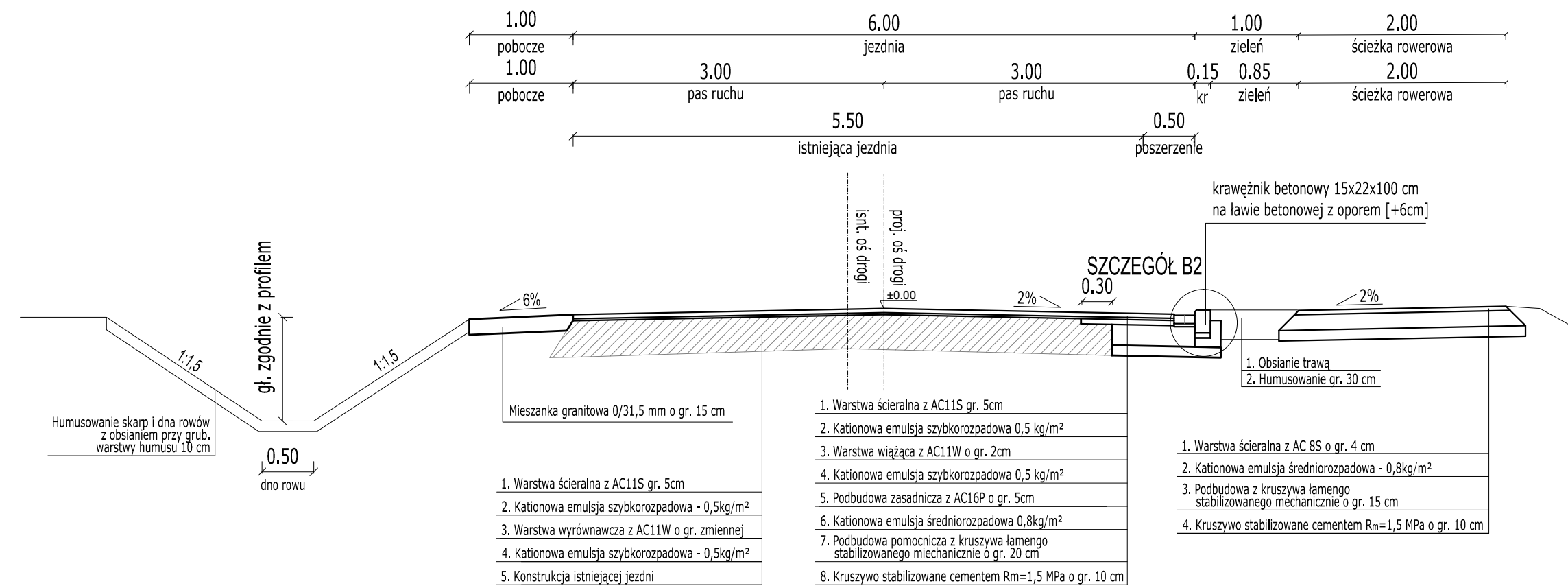
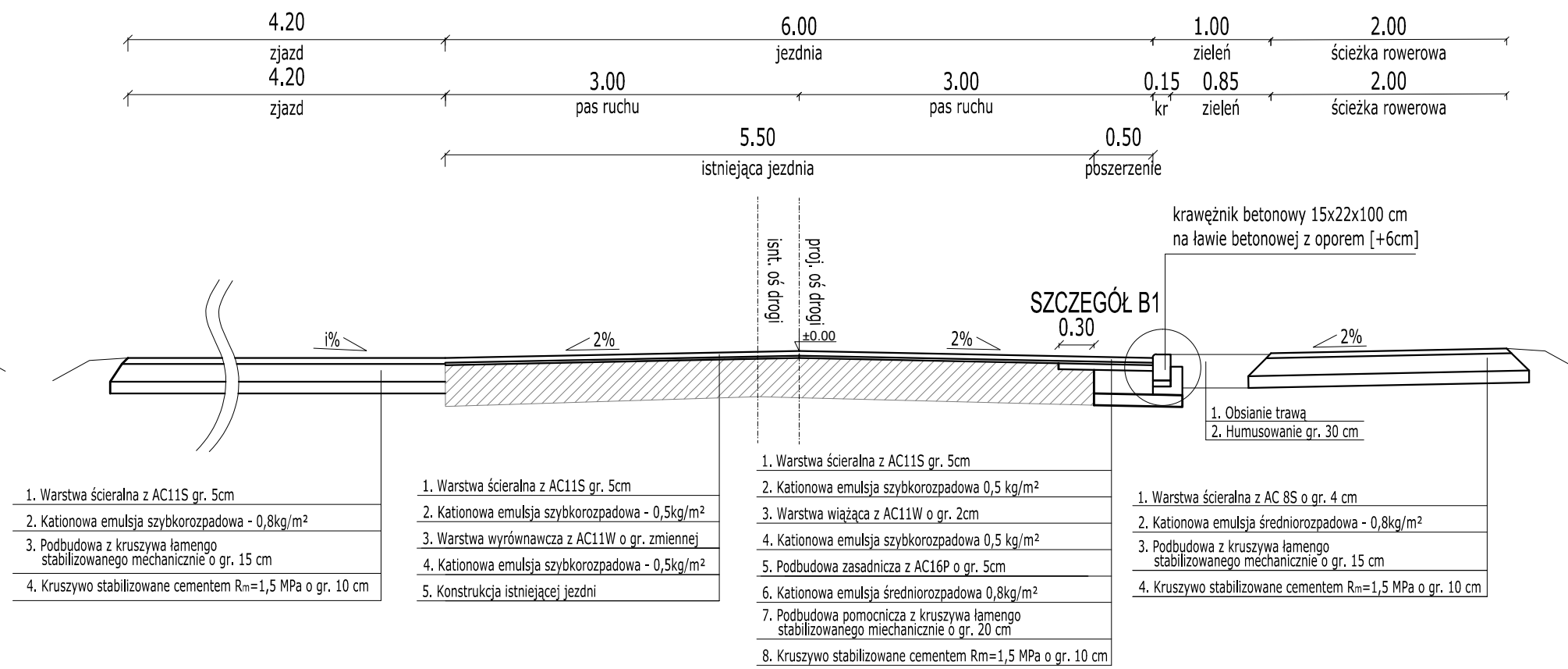


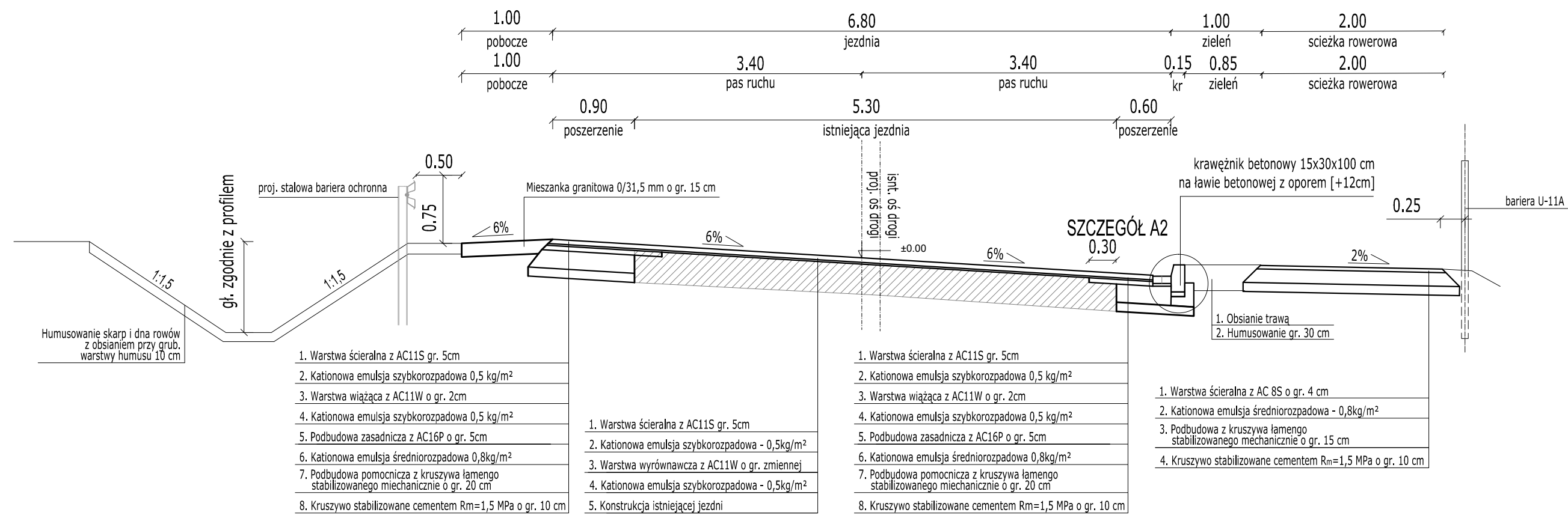
**Przekrój G-G**  
jezdnia o spadku dwustronnym, o szer. 6.00m  
ze ścieżką po stronie prawej



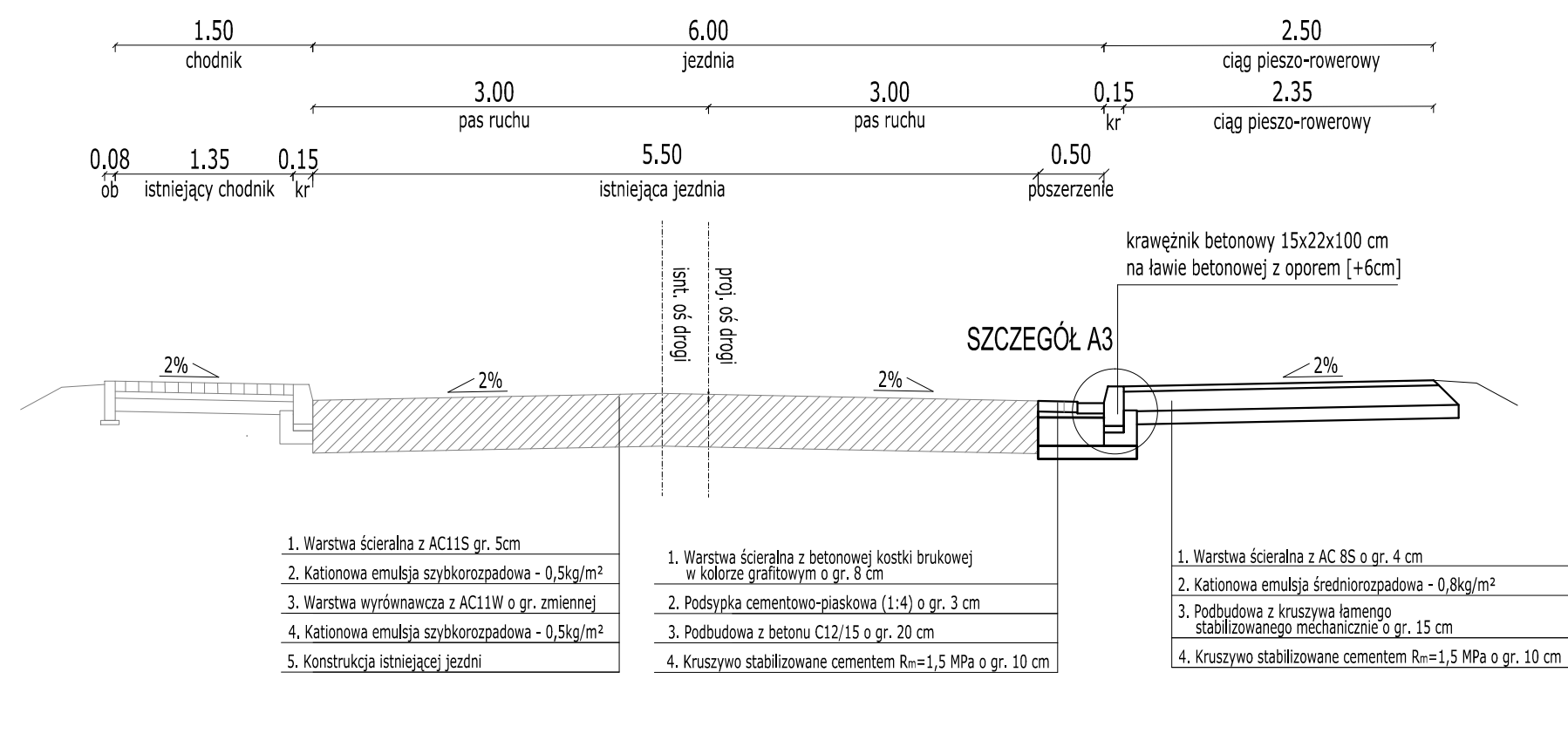
**Przekrój I-I**  
jezdnia o spadku dwustronnym, o szer. 6.00m  
w miejscu zjazdu indywidualnego o naw. bitumicznej



**Przekrój H-H**  
jezdnia o spadku jednostronnym, o szer. 6.80m  
ze ścieżką po stronie prawej



**Przekrój J-J**  
jezdnia o spadku dwustronnym, o szer. 6.00m  
w miejscu poszerzenia za pomocą ścieku przykrawężnikowego



**Legenda:**

- kr - krawężnik betonowy
- op - opornik betonowy
- ob - obrzeże betonowe

		Powiatowy Zarząd Dróg ul. Staszica 1 63-400 Ostrów Wielkopolski	
		PPID Kasalka ul. Staroprzygodzka 25, 63-400 Ostrów Wielkopolski	
Numer projektu - 527		AutoCAD Civil 3D - 343-45382590, 390-65304897, 388-46619288	
Projekt budowlany (wykonawczy)		Przebudowa drogi nr 4332P Łąkociny - Janków Zalesny na odcinku Łąkociny - Sulisław	
PROJEKTANT		mgr inż. Marcin Kasalka WKP/0305/POOD/11	
OPRACOWAŁ		mgr inż. Tomasz Dryjański	
Luty 2018r.		5.2	
PRZEKROJE NORMALNE		SKALA 1: 50	