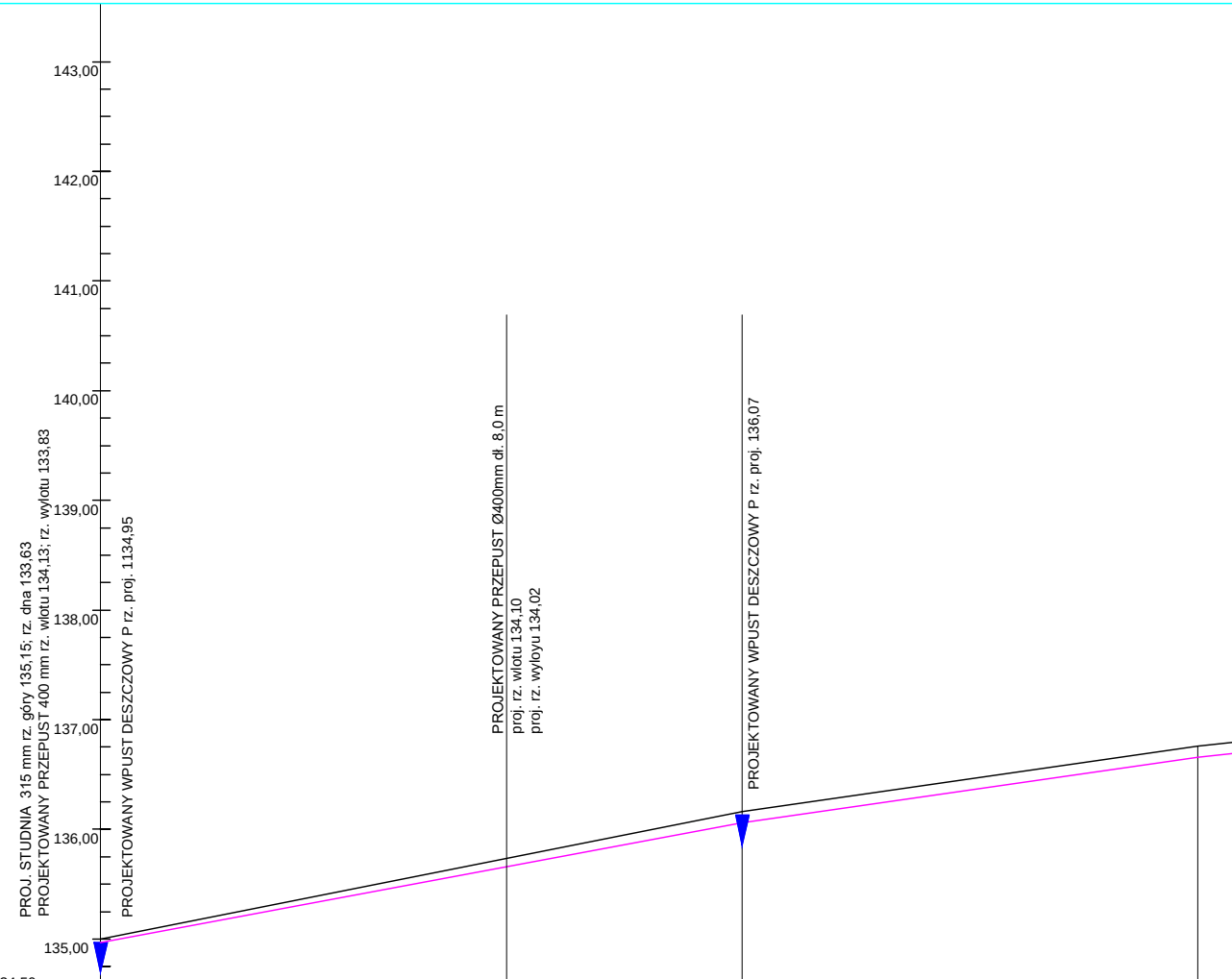
143,00
142,00
141,00
140,00
139,00
138,00
137,00
136,00
135,00
PROJ. STUDNIA 315 mm rz. góry 135,15; rz. dna 133,63
PROJEKTOWANY PRZEPUST 400 mm rz. wlotu 134,13; rz. wylotu 133,83
PROJEKTOWANY WPUST DESZCZOWY P rz. proj. 1134,95
PROJEKTOWANY PRZEPUST Ø400mm dł. 8,0 m
proj. rz. wlotu 134,10
proj. rz. wyloyu 134,02
PROJEKTOWANY WPUST DESZCZOWY P rz. proj. 136,07

POZIOM ODNIESIENIA 134,50 mnpm

RZĘDNA PROJEKTOWANA W OSI JEZDNI	135,01		135,71		136,13		136,74
RZĘDNE ISTNIEJĄCE W OSI JEZDNI	134,97				136,06		136,66
RZĘDNE PROJEKTOWANE ŚCIEKU PRZYKRAW. PRAWOSTRONNEGO	134,95				136,07		136,68
POCHYLENIA I ŁUKI PIONOWE		0,0191 58,50				0,0122 41,50	
PROSTE I ŁUKI POZIOME		W-1 Ł=76,70m; R=772m; T=71,49m; z=2,36m; h=0,0m					
RZĘDNE DNA ROWU/PRZYKANALIKA	133,83		134,02 134,10		135,27		135,94
POCHYLENIA PODŁUŻNE ROWU/PRZYKANALIKA		0,005 37,00		0,0544 21,50		0,0161 41,50	
ODLEGŁOŚCI			37,00		58,50		
HEKTOMETRY	0+000						

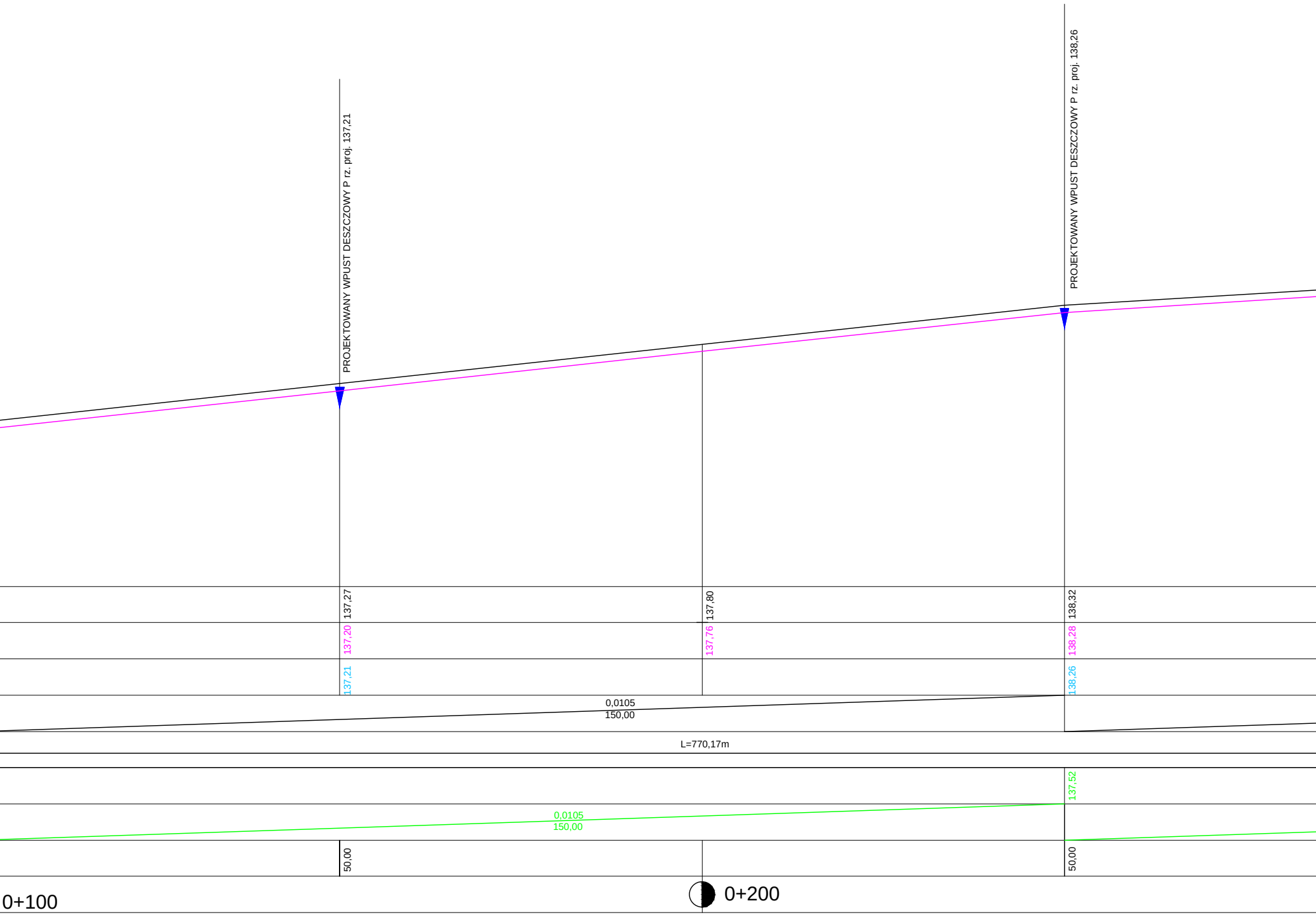
PROJEKTOWANY WPUST DESZCZOWY P rz. proj. 137,21
PROJEKTOWANY WPUST DESZCZOWY P rz. proj. 138,26
137,27
137,80
138,32
137,20
137,76
138,28
137,21
138,26
0,0105
150,00
L=770,17m
137,52
0,0105
150,00
50,00
50,00
0+100
0+200

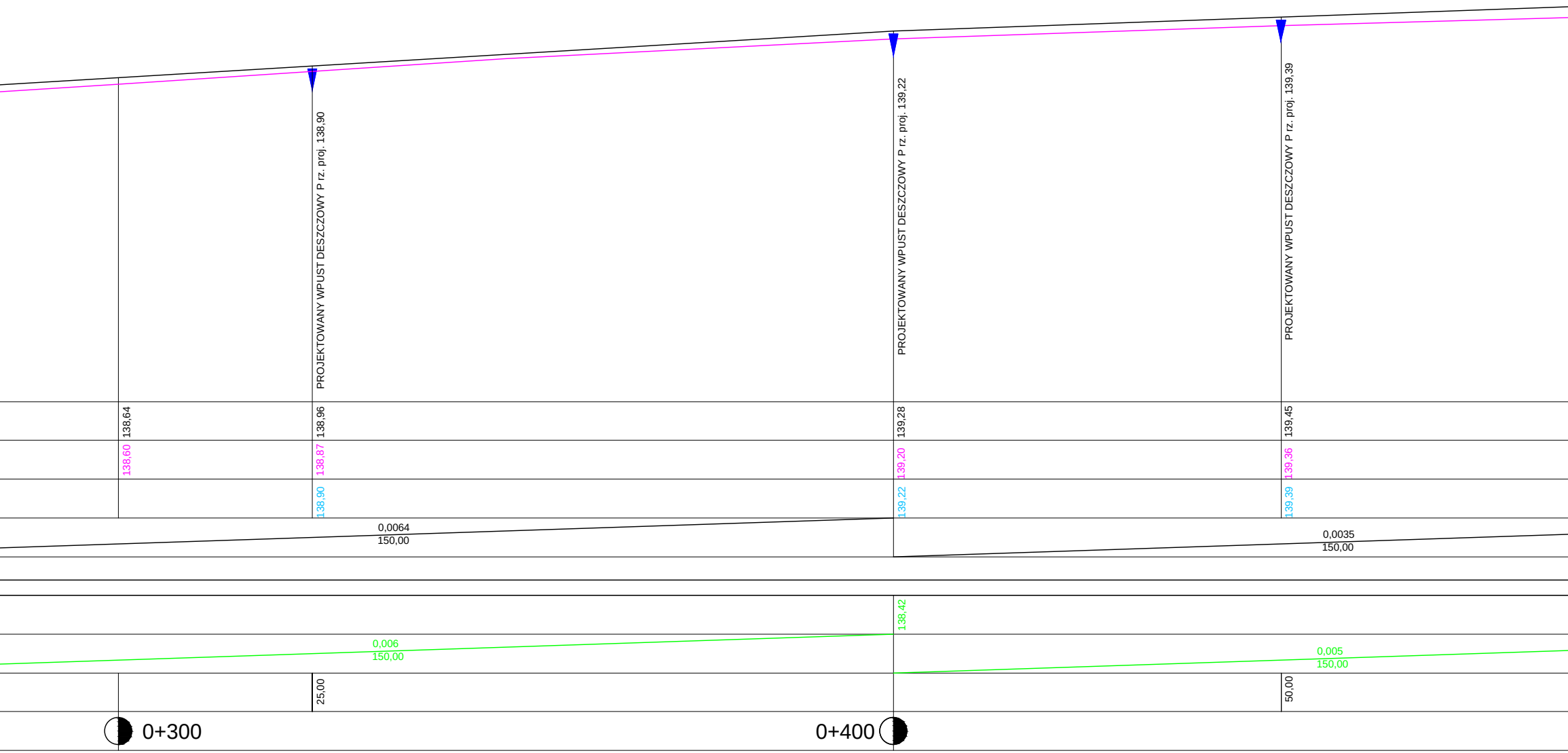
PROJEKTOWANY WPUST DESZCZOWY P rz. proj. 138,90
PROJEKTOWANY WPUST DESZCZOWY P rz. proj. 139,22
PROJEKTOWANY WPUST DESZCZOWY P rz. proj. 139,39
138,64
138,96
139,28
139,45
138,60
138,87
139,20
139,36
138,90
139,22
139,39
0,0064
150,00
0,0035
150,00
138,42
0,006
150,00
0,005
150,00
25,00
50,00
0+300
0+400


PROJEKTOWANY WPUST DESZCZOWY P rz. proj. 139,56
PROJEKTOWANY WPUST DESZCZOWY P rz. proj. 139,74
PROJEKTOWANY WPUST DESZCZOWY P rz. proj. 139,98
PROJEKTOWANY WPUST DESZCZOWY P rz. proj. 140,22
139,62
139,80
140,02
140,04
140,28
139,54
139,72
139,96
140,24
139,56
139,74
139,98
140,22
139,17
50,00
05,00
60,00
0+500
0+600


PROJEKTOWANY WPUST DESZCZOWY P rz. proj. 140,48
PROJEKTOWANY WPUST DESZCZOWY P rz. proj. 140,71
PROJEKTOWANY WPUST DESZCZOWY P rz. proj. 140,97
140,46
140,54
140,77
140,90
141,03
140,48
140,70
140,96
140,48
140,71
140,84
140,97
0,003
35,00
0,0044
278,67
0,0059
49,40
PP L=35,00m
140,40
0,0044
278,67
0,0138
50,74
15,00
70,00
29,40
0+700
0+800

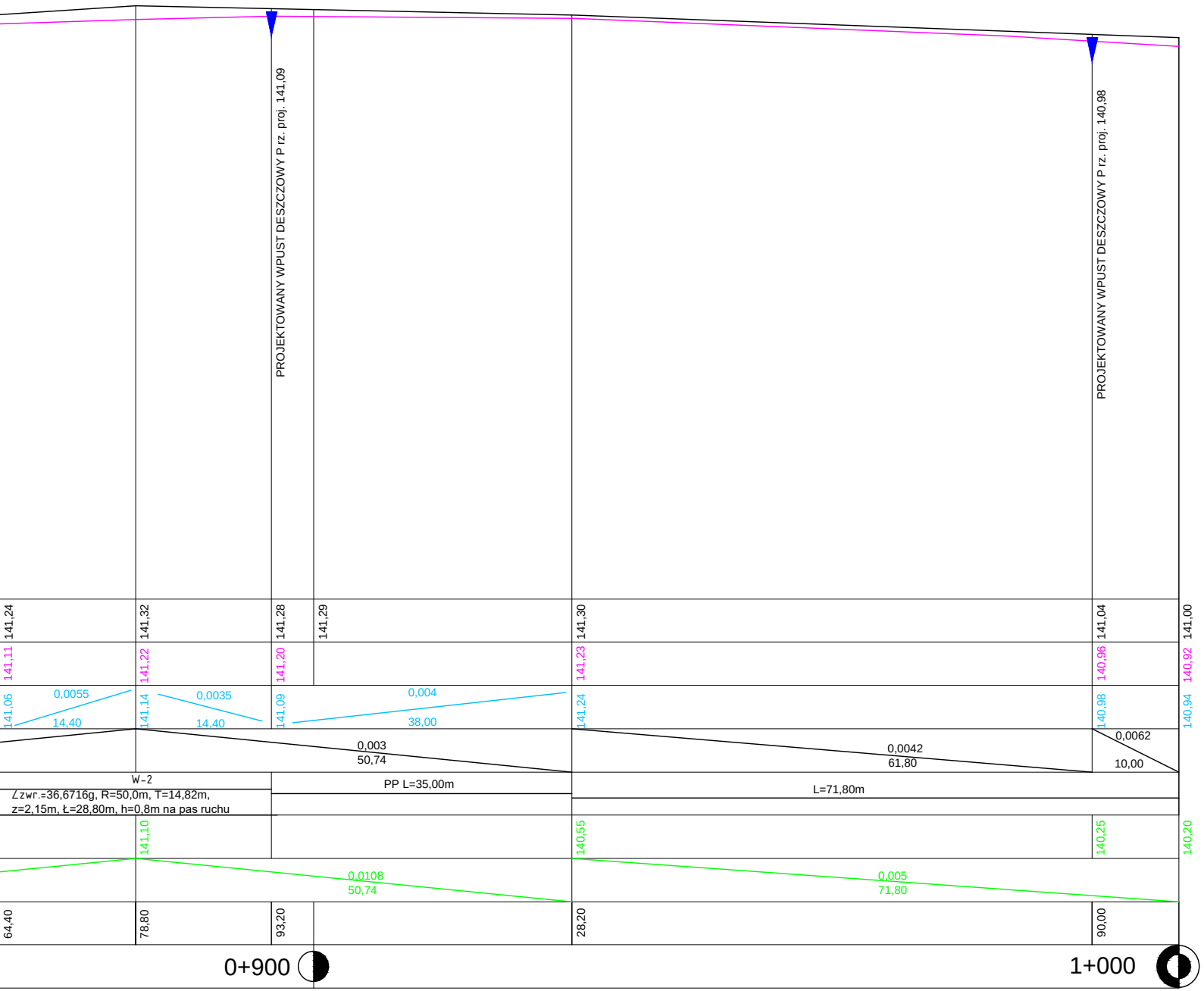
PROJEKTOWANY WPUST DESZCZOWY P rz. proj. 141,09
PROJEKTOWANY WPUST DESZCZOWY P rz. proj. 140,98
141,24
141,32
141,28
141,29
141,30
141,04
141,00
141,11
141,22
141,20
141,23
140,96
140,92
141,06
0,0055
14,40
141,14
0,0035
14,40
141,09
0,004
38,00
141,24
140,98
0,0062
10,00
140,94
0,003
50,74
0,0042
61,80
W-2
∠zwr.=36,6716g, R=50,0m, T=14,82m,
z=2,15m, Ł=28,80m, h=0,8m na pas ruchu
PP L=35,00m
L=71,80m
141,10
140,55
140,25
140,20
0,0108
50,74
0,005
71,80
64,40
78,80
93,20
28,20
90,00
0+900
1+000

RÓW PRAWOSTRONNY

RÓW LEWOSTRONNY

TYTUŁ RYSUNKU:	PROFIL PODŁUŻNY		
TEMAT:	Rozbudowa drogi nr 4332P Łąkociny - Janków Zaleśn (odcinek Sulisław - Janków Zaleśny)		
LOKALIZACJA:	Jednostka ewid. gm. Raszków, obręb ewid. 0007 Janków Zaleśny dz. nr 189/2, 373/1; obr. ewid. 0020 Sulisław dz. nr 20,192/1, 9/1, 10/1, 11/1, 12/1, 13/1, 144		
INWESTOR:	Powiatowy Zarząd Dróg w Ostrowie Wielkopolskim ul. Staszica 1 63-400 Ostrów Wielkopolski	BRANŻA: DROGOWA	
PROJEKTANT:	mgr inż. Paweł Urbański	NR UPRAWNIEŃ: UAN 7342-42/91	NR PRZYN. DO IZBY WKP/BD/534