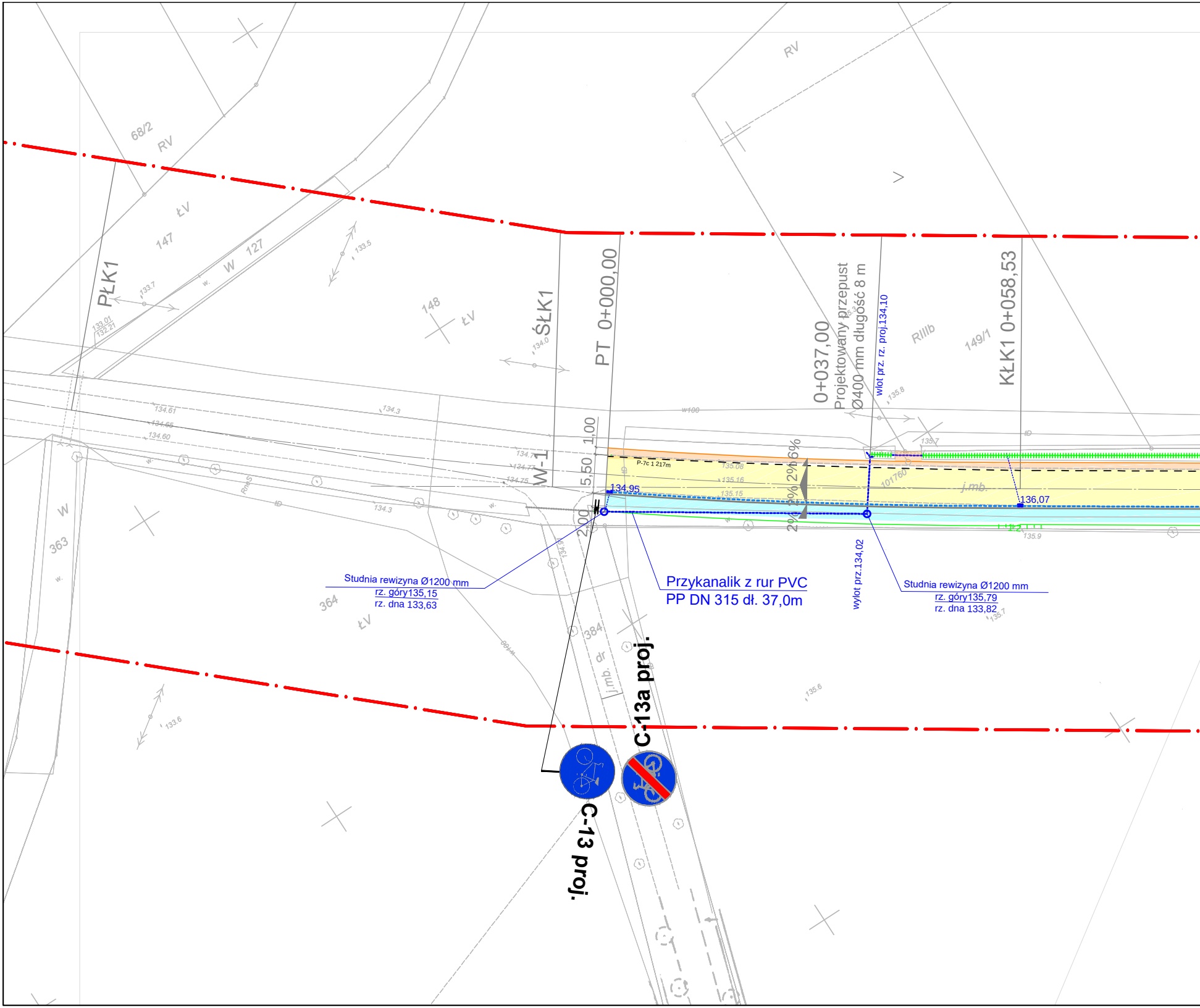
68/2
RV
ŁV
147
W 127
PŁK1
133.7
133.01
132.21
133.5
148
ŁV
ŚŁK1
134.0
PT 0+000,00
RV
0+037,00
Projektowany przepust
Ø400 mm długość 8 m
wlot prz. rz. proj.134,10
RIIIb
149/1
KŁK1 0+058,53
135.8
w100
134.61
134.65
134.60
134.3
W-1
1,00
5,50
2,00
P-7c 1 217m
135.08
135.16
135.15
134.95
6%
2%
2%
2%
2%
101760
j.mb.
136,07
135.7
135.9
W
363
364
ŁV
134.3
Studnia rewizyna Ø1200 mm
rz. góry135,15
rz. dna 133,63
Przykanalik z rur PVC
PP DN 315 dł. 37,0m
wylot prz.134,02
Studnia rewizyna Ø1200 mm
rz. góry135,79
rz. dna 133,82
384
dr
j.mb.
C-13a proj.
C-13 proj.
133.6
135.6

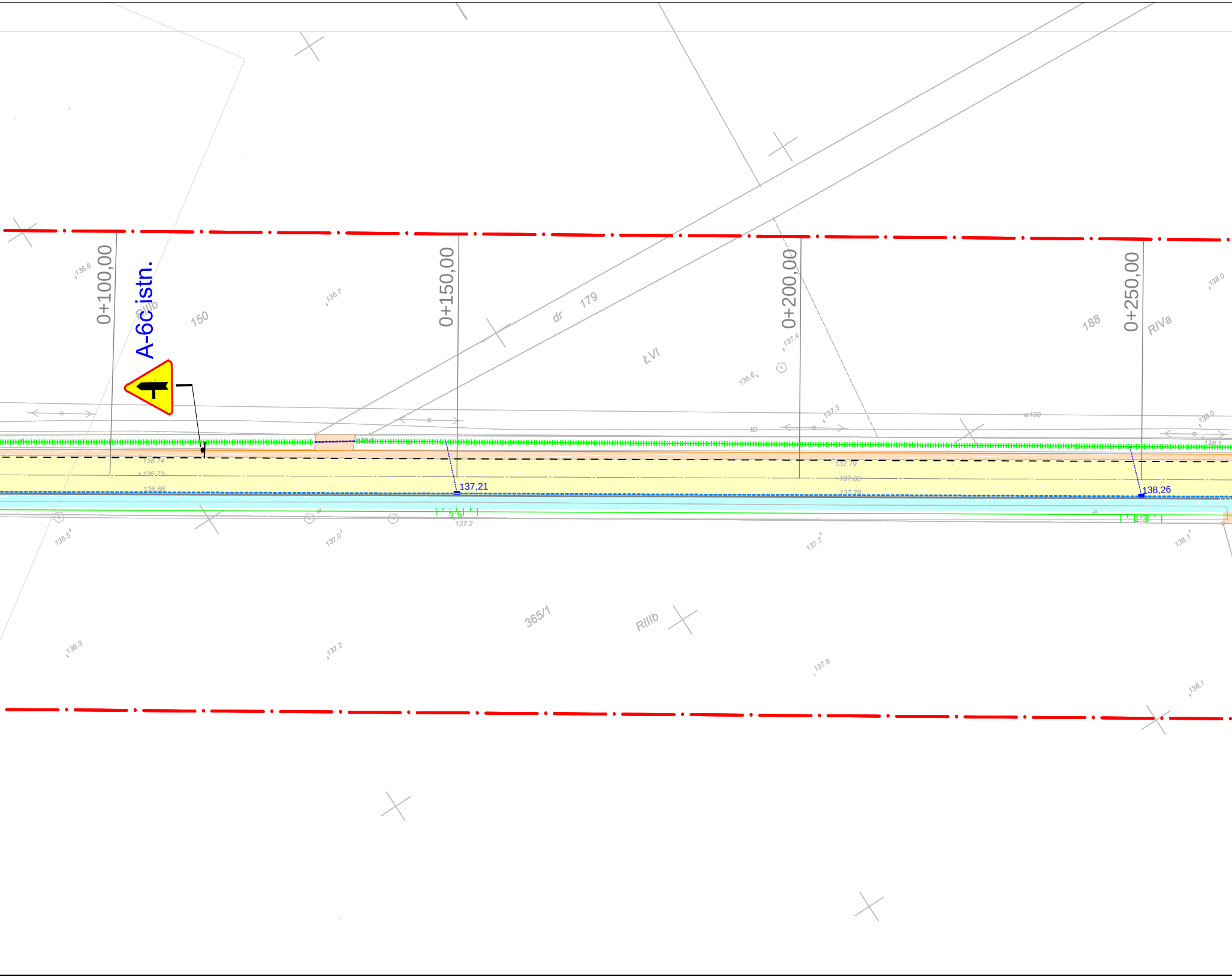
0+100,00
A-6c istn.
RIIIb
150
0+150,00
dr
179
ŁVI
0+200,00
188
0+250,00
RIVa
136.6
136.7
137.4
136.6
137.3
138.0
136.74
136.73
136.66
137,21
137.79
137.66
137.79
138,26
1:5
1:3
137.2
136.5
137.0
137.7
138.1
365/1
RIIIb
136.3
137.2
137.8
138.1

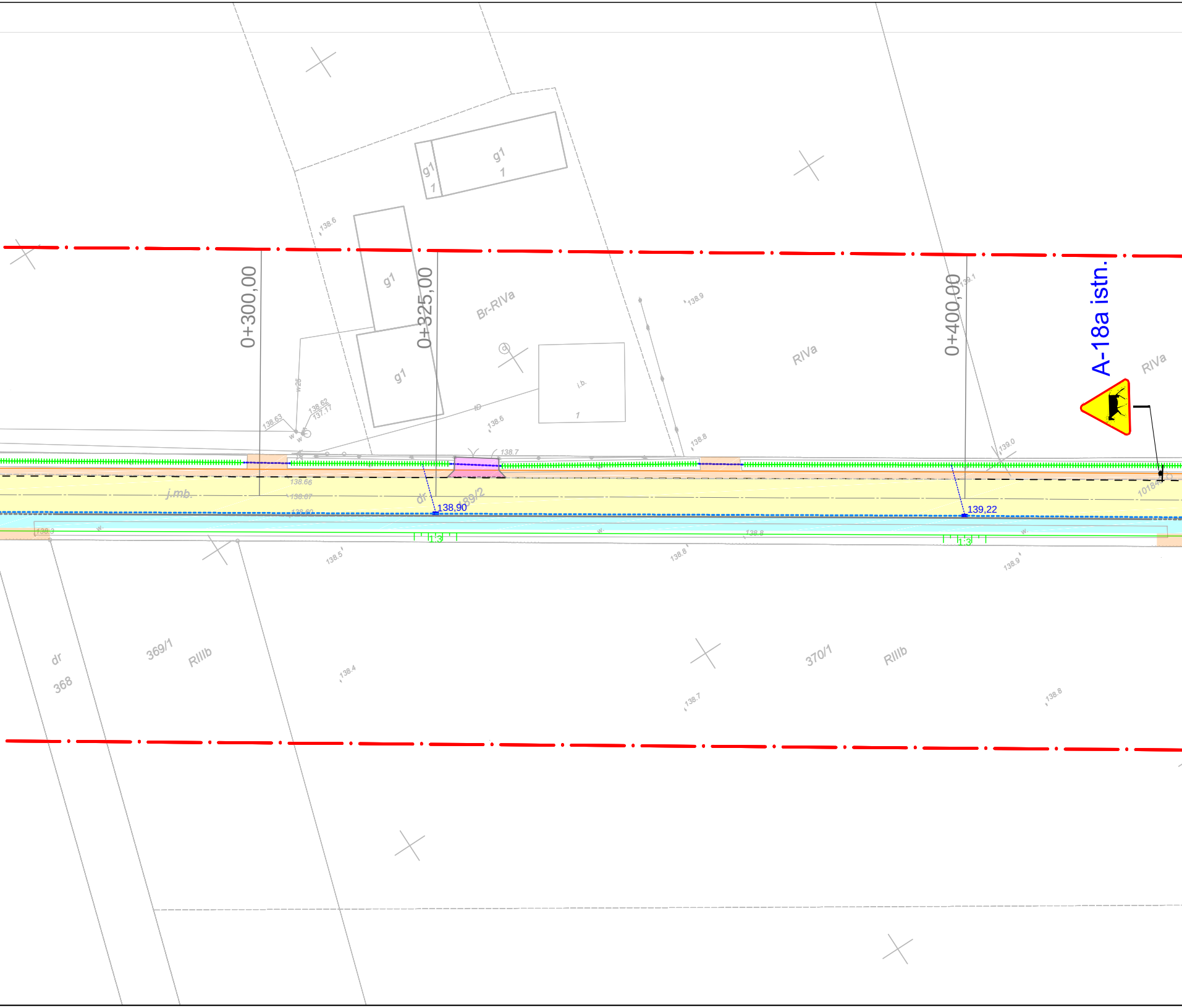
0+300,00
0+325,00
0+400,00
A-18a istn.
g1
1
g1
1
g1
g1
Br-RIVa
i.b.
1
RIVa
RIVa
138.6
138.9
139.1
w25
138.63
138.62
137.17
w
w
tD
138.6
138.7
138.8
139.0
j.mb.
138.66
138.67
138.60
dr
189/2
138,90
139,22
101840
138.3
w.
w.
w.
1:3
1:3
138.8
138.5
138.8
138.9
dr
368
369/1
RIIIb
138.4
138.7
370/1
RIIIb
138.8

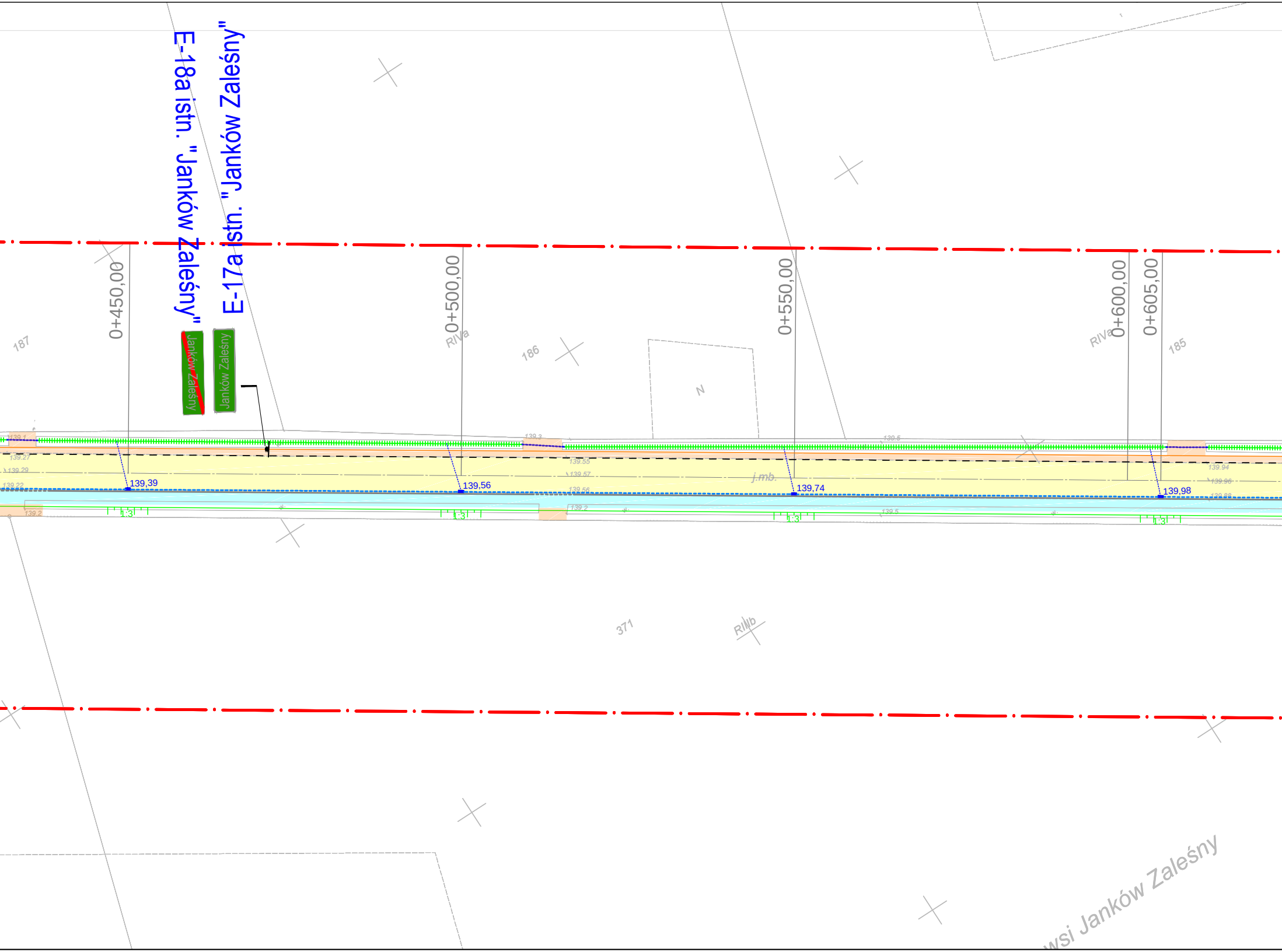

E-18a istn. "Janków Zaleśny"
E-17a istn. "Janków Zaleśny"
Janków Zaleśny
Janków Zaleśny
0+450,00
0+500,00
0+550,00
0+600,00
0+605,00
187
186
185
RIVa
RIVa
N
371
RIIIb
139.1
139.27
139.29
139.22
139.2
139.3
139.55
139.57
139.56
139.2
139.5
139.5
139.94
139.96
139.88
j.mb.
139,39
139,56
139,74
139,98
1:3
1:3
1:3
1:3
wsi Janków Zaleśny

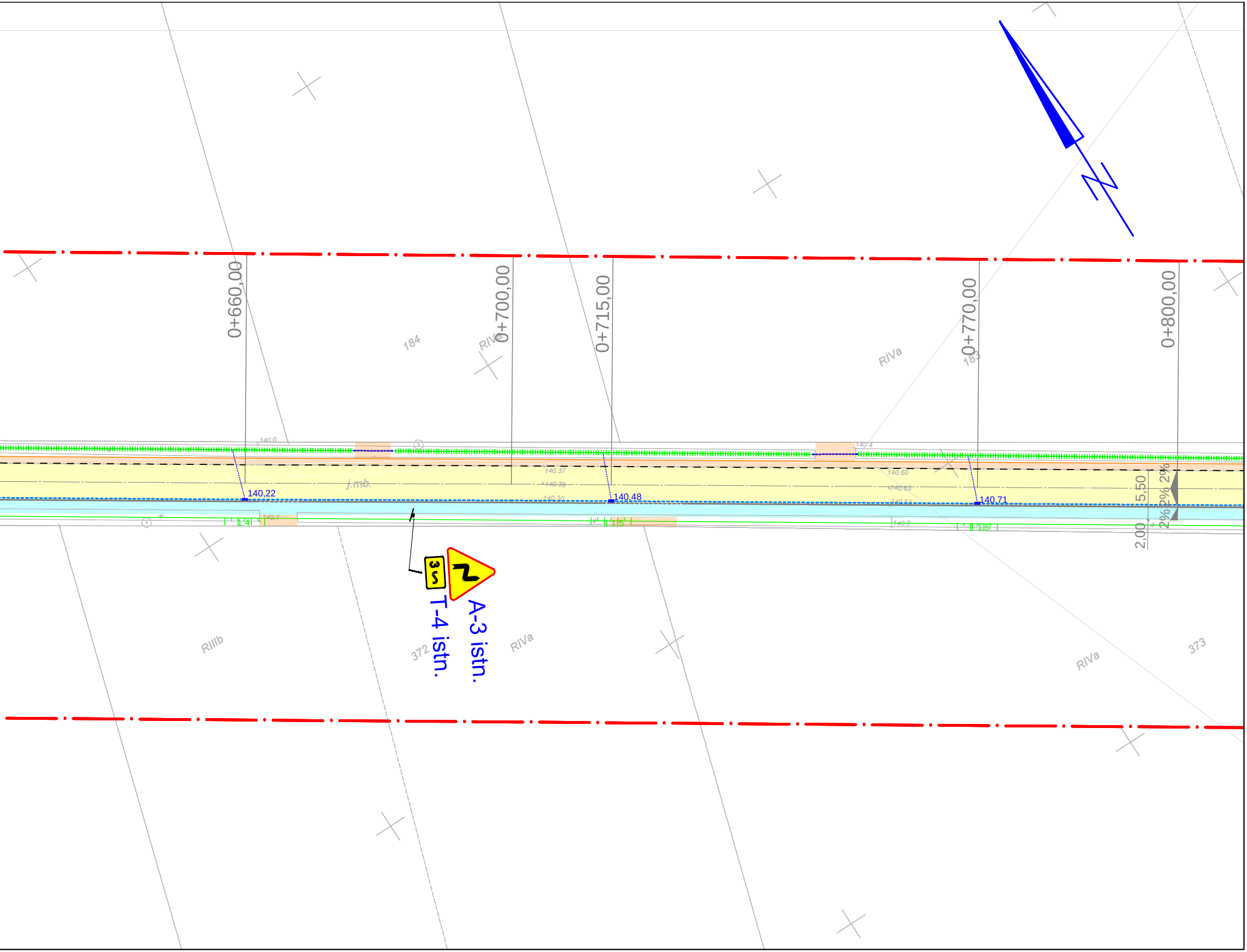
0+660,00
0+700,00
0+715,00
0+770,00
0+800,00
184
RIVa
RIVa
183
140.0
140.4
140.37
140.39
140.30
140.60
140.63
140.53
j.mb.
140,22
140,48
140,71
140.1
140.3
1:4
1:1,5
1:1,5
5,50
2,00
2%
2%
2%
3
A-3 istn.
T-4 istn.
372
RIIIb
RIVa
RIVa
373

MAPA DO CELÓW PROJEKTOWYCH

SKALA 1:500

Województwo: wielkopolskie
Powiat: ostrowski
Jednostka ewidencyjna: 301706_5, Raszków - obszar wiejski
(identyfikator, nazwa)

Obręb ewidencyjny: 301706_5.0007, Janków Zaleśny
(identyfikator, nazwa obrębu)

Oznaczenie kancelaryjne zgłoszenia pracy geodezyjnej: GGO.6640.294.2018
Numer księgi robót wykonawcy: 27g/2018
Nazwa układu współrzędnych prostokątnych płaskich: "2000" strefa 6
Nazwa układu wysokości: "Kronsztad"
Siatka krzyży w układzie "2000" strefa 6: +
Obszar aktualizacji: — · — · —
Ostrów Wielkopolski, dnia: 14 lutego 2018r.

WYKONAWCA

GEODEZJA
ul. Powstania Listopadowego 16
63-400 Ostrów Wielkopolski
tel. 503-72-74-62
NIP:622-226-87-95 R-N: 300143747

GEODETA UPRAWNIONY
mgr inż. Maciej Kłakulak
upr. zaw. nr 18867

klauzula PODGiK

Poświadcza się, że niniejszy dokument został opracowany w wyniku prac geodezyjnych i kartograficznych, których rezultaty zawiera operat techniczny wpisany do ewidencji materiałów państwowego zasobu geodezyjnego i kartograficznego

STAROSTA OSTROWSKI
(Organ prowadzący państwowy zasób geodezyjny i kartograficzny)
P.3017.2018.847.14
(Identyfikator ewidencyjny materiału zasobu – operatu technicznego)
07 MAR. 2018
(Data wpisania operatu technicznego do ewidencji materiałów zasobu)
Z up. STAROSTY
Kierownik
Powiatowego Ośrodka Dokumentacji
Geodezyjnej i Kartograficznej
Renata Siwak
(Imię, nazwisko i podpis osoby reprezentującej organ)

RYSUNEK POGLĄDOWY UKŁADU MAP *MAPA 3/4*

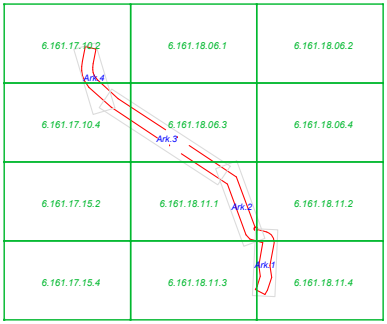
6.161.17.10.2
6.161.18.06.1
6.161.18.06.2
Ark.4
6.161.17.10.4
6.161.18.06.3
Ark.3
6.161.18.06.4
6.161.17.15.2
6.161.18.11.1
Ark.2
6.161.18.11.2
Ark.1
6.161.17.15.4
6.161.18.11.3
6.161.18.11.4

Informacje o służebnościach gruntowych mających wpływ na zagospodarowanie gruntów, zlokalizowanych w granicach projektowanej inwestycji: nie badano.

GEODEZJA
geodezja@geodezjaostrow.pl
tel. 503 727 462

LEGENDA:

🟨	PRZEBUDOWANA JEZDN
🟦	WYDZIELONA ŚCIEŻKA
⬜	ISTNIEJĄCY CHODNIK Z
🟧	UMOCNIONE POBOCZE
━━	KRAWĘŻNIK BETONOW
━ ━ ━	KRAWĘŻNIK BETONOW
- - - -	KRAWĘDŹ JEZDNI NIEOG
━━	OPORNIK BETONOWY 1
──	OBRZEŻE BETONOWE 8
- - - -	PRZEPUST POD ZJAZDE
──	PRZYKANALIK z rur PVC
▥	WPUST DESZCZOWY D4
▥	WPUST DESZCZOWY DO
☒	WPUST DESZCZOWY DO
○	STUDNIA REWIZYJNA śre
✕	DRZEWO DO WYCINKI
──	KRAWĘDŹ POBOCZA U
┴┴┴┴	SKARPA I RÓW PRZYDR
++++	RÓW PRZYDROŻNY DO

TYTUŁ RYSUNKU:	STAŁA OR
TEMAT:	Rozbudowa dro (odcin
LOKALIZACJA:	Jednostka ewid. gm. Raszków, obręb
INWESTOR:	Powiatowy Zarząd Dróg w Ostrowie W ul. Staszica 1 63-400 Ostrów Wielkopolski
PROJEKTANT:	mgr inż. Paweł Urbański