Daniszyn - Cegły
1+078.0

Materiał(y) w pikiecie 1+078.00			
Nazwa materiału	Powierzchnia	Objętość	Objętość narastająco
WYKOP	0.90	8.59	1521.26
NASYP	0.99	4.56	161.46

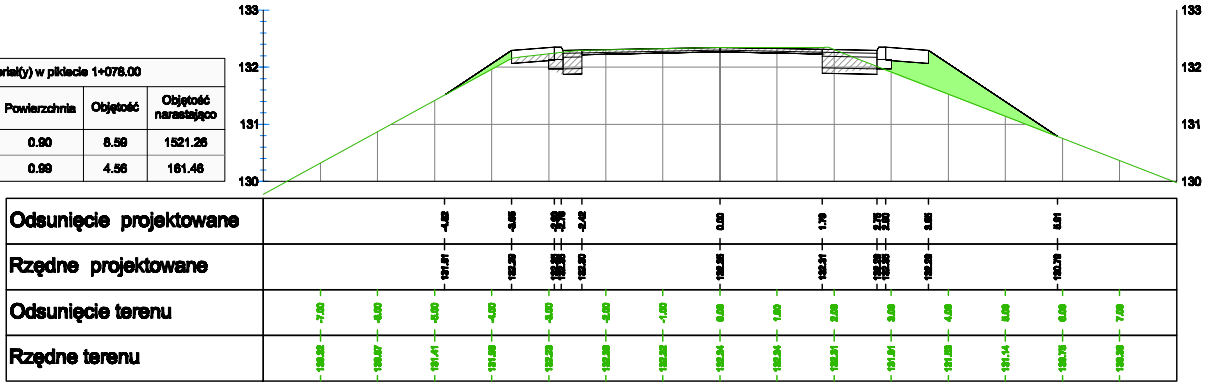
133
132
131
130
133
132
131
130
Odsunięcie projektowane
Rzędne projektowane
Odsunięcie terenu
Rzędne terenu

Daniszyn - Cegły
1+090.0

Materiał(y) w pikiecie 1+090.00			
Nazwa materiału	Powierzchnia	Objętość	Objętość narastająco
WYKOP	0.77	10.00	1531.26
NASYP	1.64	15.80	177.25

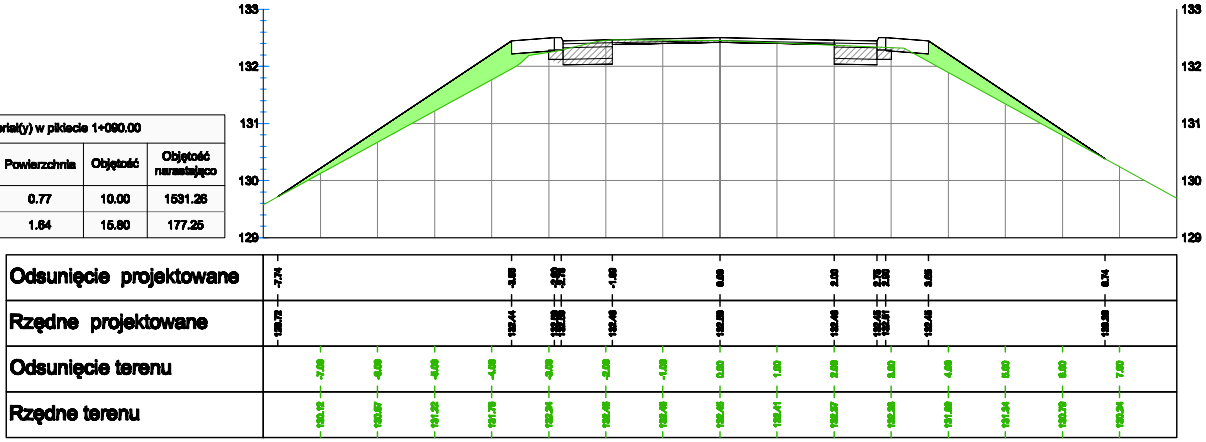
133
132
131
130
129
133
132
131
130
129
Odsunięcie projektowane
Rzędne projektowane
Odsunięcie terenu
Rzędne terenu

Daniszyn - Cegły
1+100.0

Materiał(y) w pikiecie 1+100.00			
Nazwa materiału	Powierzchnia	Objętość	Objętość narastająco
WYKOP	0.86	8.13	1539.39
NASYP	1.43	15.35	192.60

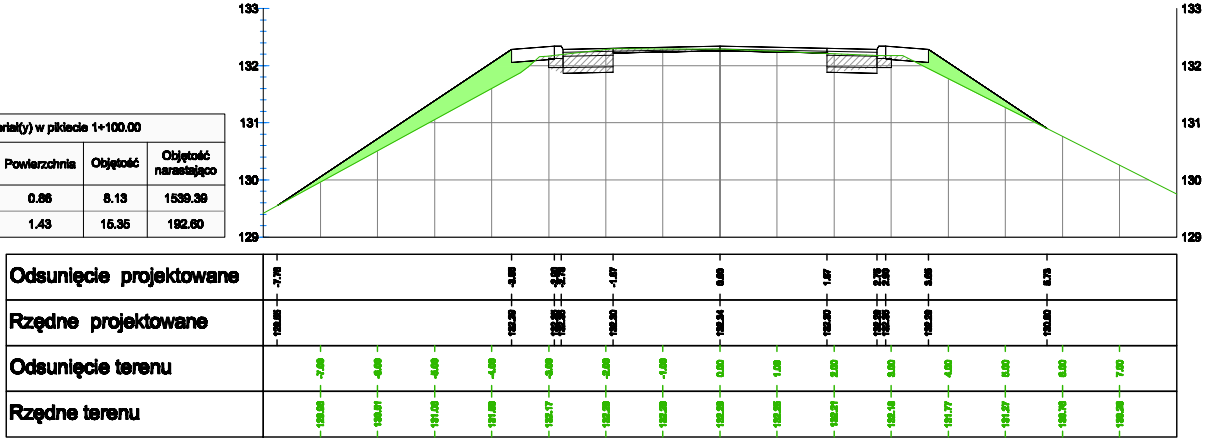
133
132
131
130
129
133
132
131
130
129
Odsunięcie projektowane
Rzędne projektowane
Odsunięcie terenu
Rzędne terenu

Daniszyn - Cegły
1+120.0

Materiał(y) w pikiecie 1+120.00			
Nazwa materiału	Powierzchnia	Objętość	Objętość narastająco
WYKOP	0.99	18.43	1557.83
NASYP	1.36	28.13	220.74

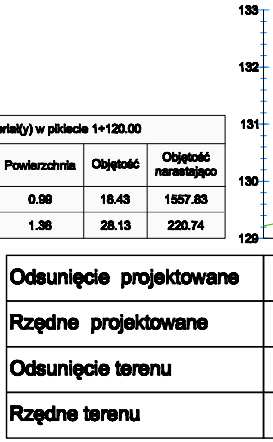
133
132
131
130
129
Odsunięcie projektowane
Rzędne projektowane
Odsunięcie terenu
Rzędne terenu

Daniszyn - Cegły
1+140.0

Materiał(y) w pikiecie 1+140.00			
Nazwa materiału	Powierzchnia	Objętość	Objętość narastająco
WYKOP	1.13	21.12	1578.94
NASYP	0.86	22.46	243.20

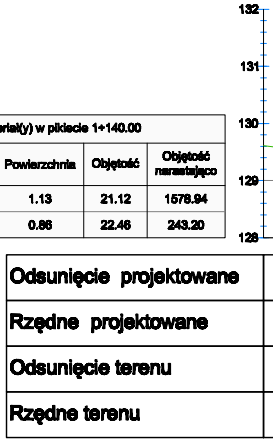
132
131
130
129
128
Odsunięcie projektowane
Rzędne projektowane
Odsunięcie terenu
Rzędne terenu

Daniszyn - Cegły
1+160.0

Materiał(y) w pikiecie 1+160.00			
Nazwa materiału	Powierzchnia	Objętość	Objętość narastająco
WYKOP	1.02	21.50	1600.44
NASYP	0.22	10.84	254.04

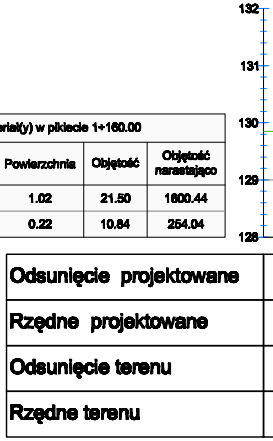
132
131
130
129
128
Odsunięcie projektowane
Rzędne projektowane
Odsunięcie terenu
Rzędne terenu

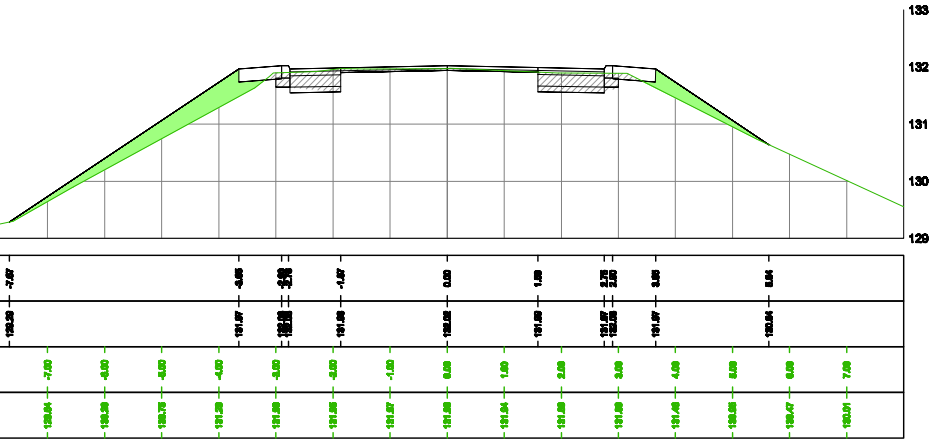
133
132
131
130
129

Daniszyn - Cegły
1+200.0

Materiał(y) w pikiecie 1+200.00			
Nazwa materiału	Powierzchnia	Objętość	Objętość narastająco
WYKOP	1.06	41.60	1642.04
NASYP	0.02	4.87	258.91

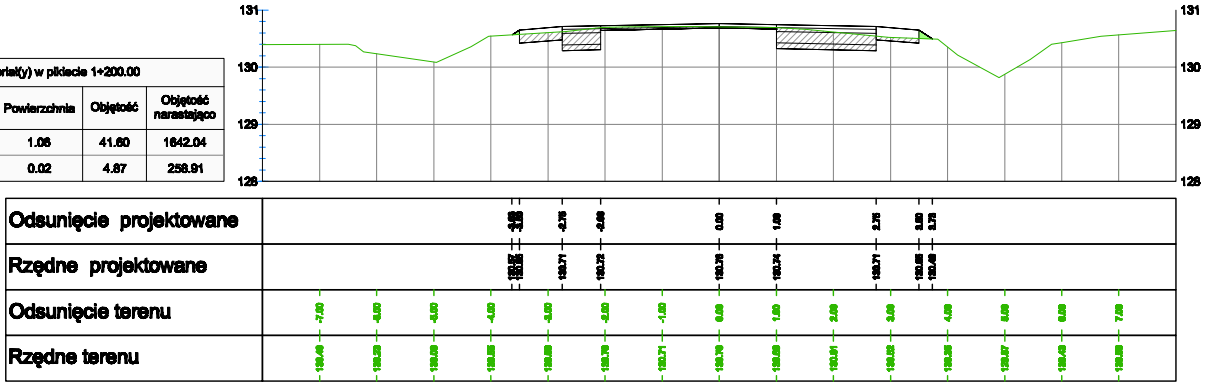
131
130
129
128
Odsunięcie projektowane
Rzędne projektowane
Odsunięcie terenu
Rzędne terenu

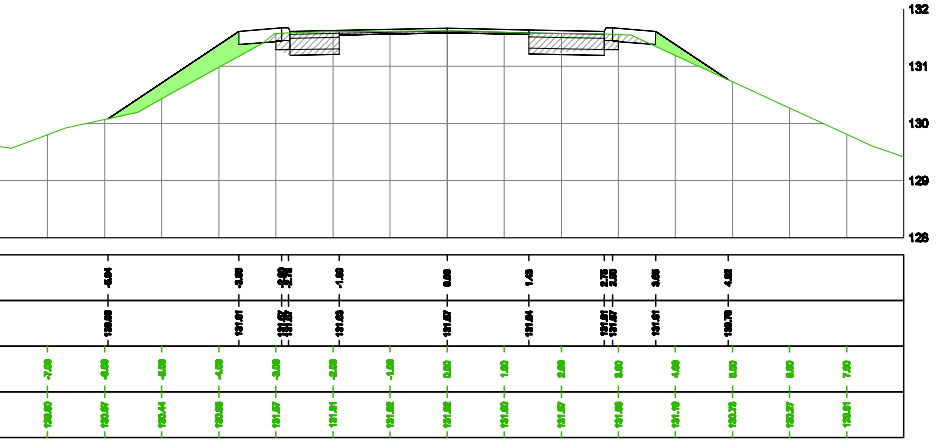
132
131
130
129
128

Daniszyn - Cegły
1+250.0

Materiał(y) w pikiecie 1+250.00			
Nazwa materiału	Powierzchnia	Objętość	Objętość narastająco
WYKOP	1.26	57.89	1699.93
NASYP	0.02	1.16	260.07

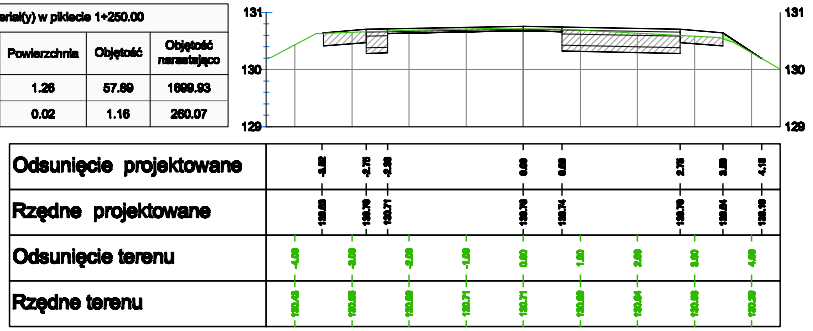
131
130
129
Odsunięcie projektowane
Rzędne projektowane
Odsunięcie terenu
Rzędne terenu

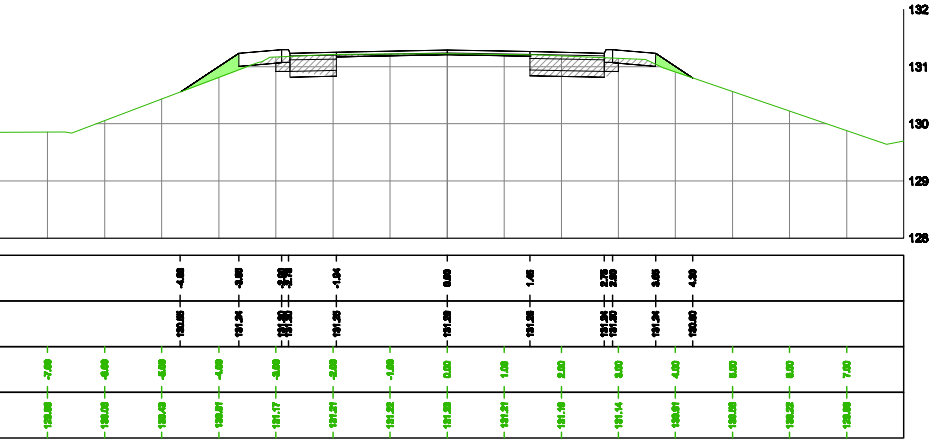
132
131
130
129
128

Daniszyn - Cegły
1+300.0

Materiał(y) w pikiecie 1+300.00			
Nazwa materiału	Powierzchnia	Objętość	Objętość narastająco
WYKOP	1.26	62.92	1762.85
NASYP	0.00	0.71	260.78

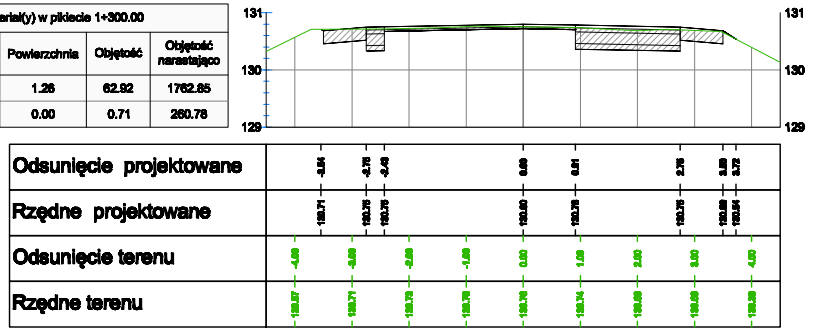
131
130
129
Odsunięcie projektowane
Rzędne projektowane
Odsunięcie terenu
Rzędne terenu

Daniszyn - Cegły
1+350.0

Materiał(y) w pikiecie 1+350.00			
Nazwa materiału	Powierzchnia	Objętość	Objętość narastająco
WYKOP	0.90	53.97	1816.82
NASYP	0.04	1.11	261.89

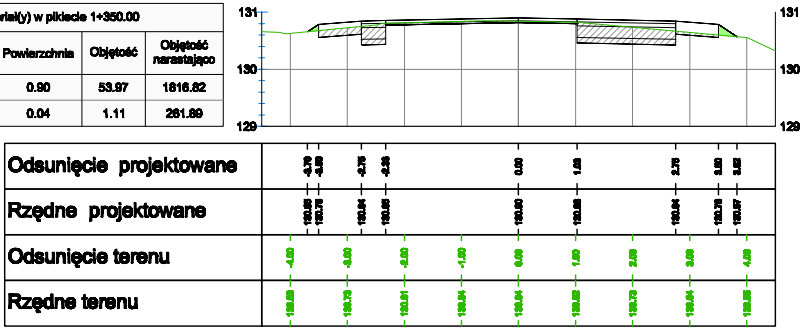
131
130
129
131
130
129
Odsunięcie projektowane
Rzędne projektowane
Odsunięcie terenu
Rzędne terenu

Daniszyn - Cegły
1+400.0

Materiał(y) w pikiecie 1+400.00			
Nazwa materiału	Powierzchnia	Objętość	Objętość narastająco
WYKOP	0.81	42.67	1859.49
NASYP	0.10	3.39	265.28

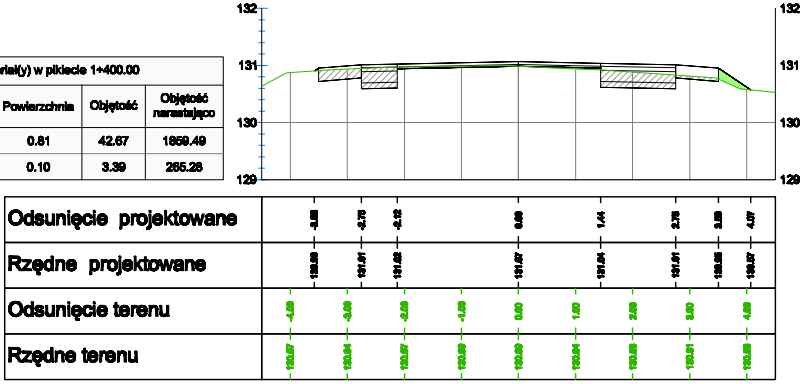
132
131
130
129
132
131
130
129
Odsunięcie projektowane
Rzędne projektowane
Odsunięcie terenu
Rzędne terenu

Daniszyn - Cegły
1+450.0

Materiał(y) w pikiecie 1+450.00			
Nazwa materiału	Powierzchnia	Objętość	Objętość narastająco
WYKOP	0.66	36.71	1896.20
NASYP	0.13	5.55	270.83

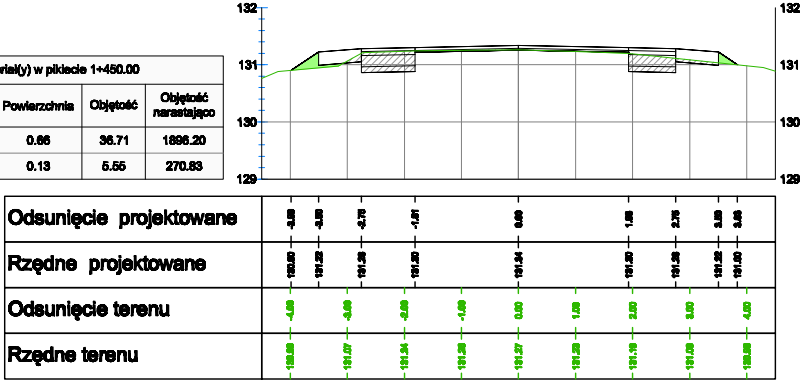
132
131
130
129
132
131
130
129
Odsunięcie projektowane
Rzędne projektowane
Odsunięcie terenu
Rzędne terenu

Daniszyn - Cegły
1+500.0

Materiał(y) w pikiecie 1+500.00			
Nazwa materiału	Powierzchnia	Objętość	Objętość narastająco
WYKOP	0.82	37.01	1933.21
NASYP	0.05	4.35	275.18

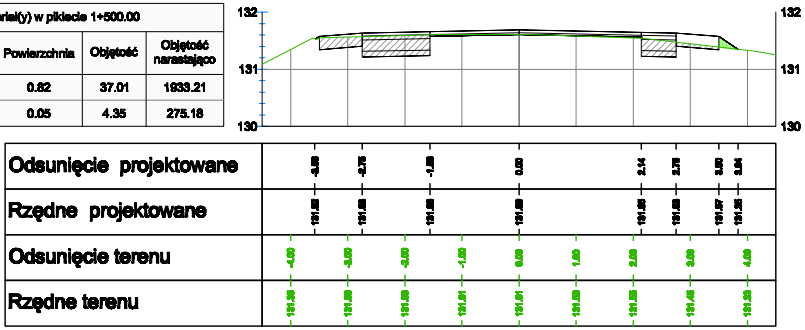
132
131
130
132
131
130
Odsunięcie projektowane
Rzędne projektowane
Odsunięcie terenu
Rzędne terenu

Daniszyn - Cegły
1+550.0

Materiał(y) w pikiecie 1+550.00			
Nazwa materiału	Powierzchnia	Objętość	Objętość narastająco
WYKOP	0.91	43.11	1976.32
NASYP	0.03	2.00	277.17

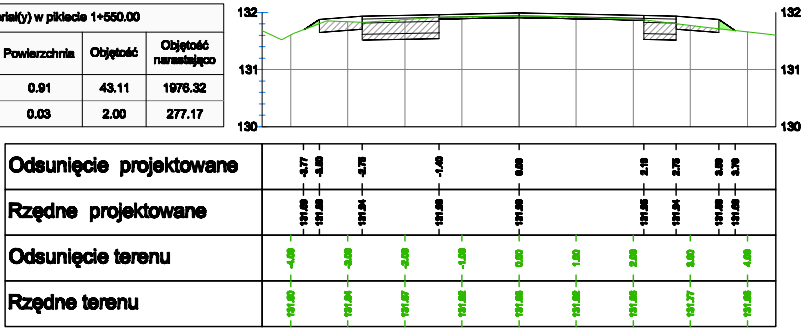
132
131
130
132
131
130
Odsunięcie projektowane
Rzędne projektowane
Odsunięcie terenu
Rzędne terenu

Daniszyn - Cegły
1+600.0

Materiał(y) w pikiecie 1+600.00			
Nazwa materiału	Powierzchnia	Objętość	Objętość narastająco
WYKOP	0.87	44.37	2020.70
NASYP	0.04	1.80	278.98

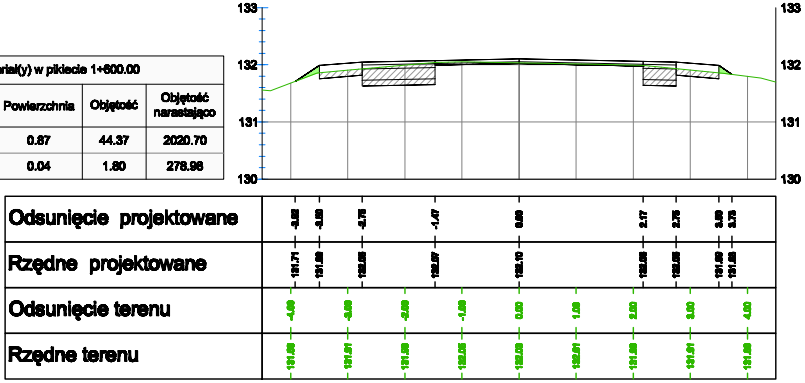
133
132
131
130
133
132
131
130
Odsunięcie projektowane
Rzędne projektowane
Odsunięcie terenu
Rzędne terenu

Daniszyn - Cegły
1+650.0

Materiał(y) w pikiecie 1+650.00			
Nazwa materiału	Powierzchnia	Objętość	Objętość narastająco
WYKOP	0.85	42.99	2063.68
NASYP	0.02	1.43	280.41

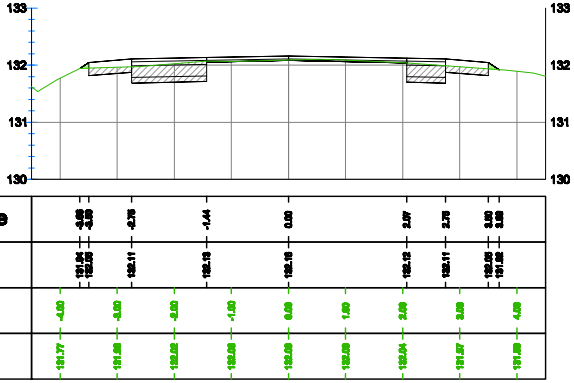
133
132
131
130
Odsunięcie projektowane
Rzędne projektowane
Odsunięcie terenu
Rzędne terenu

Daniszyn - Cegły
1+700.0

Materiał(y) w pikiecie 1+700.00			
Nazwa materiału	Powierzchnia	Objętość	Objętość narastająco
WYKOP	0.70	38.83	2102.51
NASYP	0.13	3.73	284.14

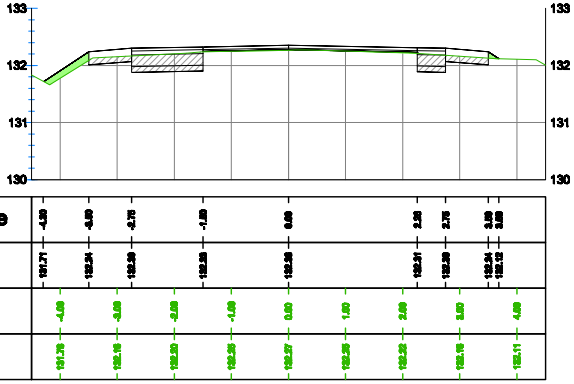
133
132
131
130
Odsunięcie projektowane
Rzędne projektowane
Odsunięcie terenu
Rzędne terenu

Daniszyn - Cegły
1+750.0

Materiał(y) w pikiecie 1+750.00			
Nazwa materiału	Powierzchnia	Objętość	Objętość narastająco
WYKOP	1.14	46.10	2148.61
NASYP	0.01	3.51	287.65

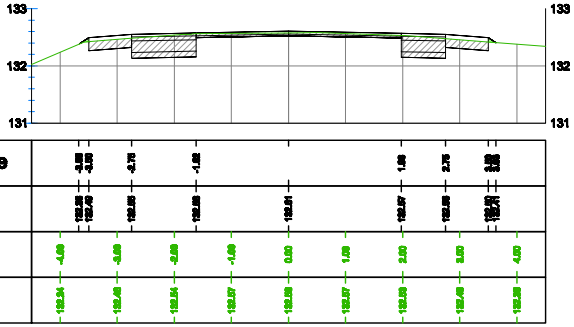
133
132
131
Odsunięcie projektowane
Rzędne projektowane
Odsunięcie terenu
Rzędne terenu

Daniszyn - Cegły
1+800.0

Materiał(y) w pikiecie 1+800.00			
Nazwa materiału	Powierzchnia	Objętość	Objętość narastająco
WYKOP	1.08	55.46	2204.07
NASYP	0.00	0.30	287.95

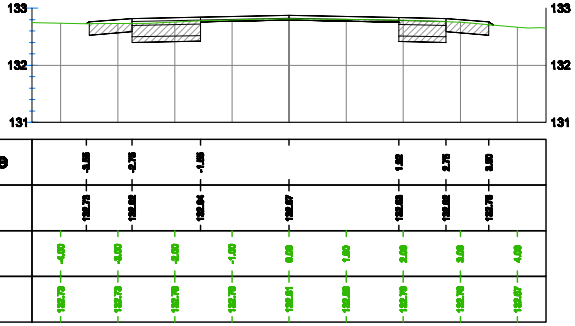
133
132
131
Odsunięcie projektowane
Rzędne projektowane
Odsunięcie terenu
Rzędne terenu

Daniszyn - Cegły
1+850.0

Materiał(y) w pikiecie 1+850.00			
Nazwa materiału	Powierzchnia	Objętość	Objętość narastająco
WYKOP	0.79	46.65	2250.72
NASYP	0.04	1.04	288.98

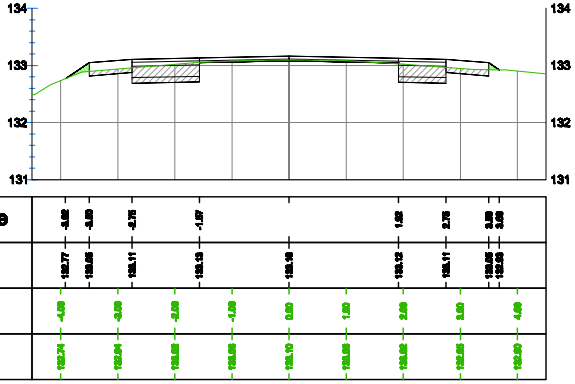
134
133
132
131
Odsunięcie projektowane
Rzędne projektowane
Odsunięcie terenu
Rzędne terenu

Daniszyn - Cegły
1+900.0

Materiał(y) w pikiecie 1+900.00			
Nazwa materiału	Powierzchnia	Objętość	Objętość narastająco
WYKOP	0.80	39.70	2290.42
NASYP	0.09	3.22	292.21

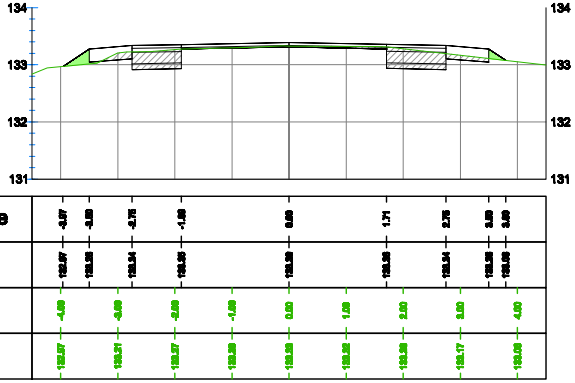
134
133
132
131
Odsunięcie projektowane
Rzędne projektowane
Odsunięcie terenu
Rzędne terenu

Daniszyn - Cegly
1+950.0

Materiał(y) w pikiecie 1+950.00			
Nazwa materiału	Powierzchnia	Objętość	Objętość narastająco
WYKOP	1.01	45.14	2335.57
NASYP	0.02	2.73	294.93

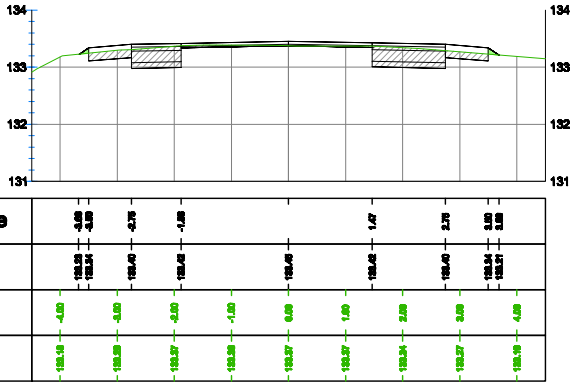
134
133
132
131
Odsunięcie projektowane
Rzędne projektowane
Odsunięcie terenu
Rzędne terenu

Daniszyn - Cegly
2+000.0

Materiał(y) w pikiecie 2+000.00			
Nazwa materiału	Powierzchnia	Objętość	Objętość narastająco
WYKOP	0.84	46.24	2381.81
NASYP	0.04	1.36	296.29

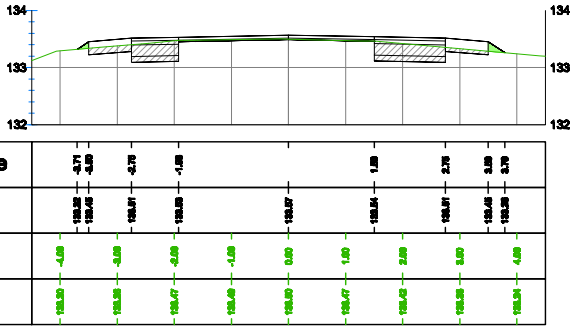
134
133
132
Odsunięcie projektowane
Rzędne projektowane
Odsunięcie terenu
Rzędne terenu

Daniszyn - Cegly
2+050.0

Materiał(y) w pikiecie 2+050.00			
Nazwa materiału	Powierzchnia	Objętość	Objętość narastająco
WYKOP	0.68	37.92	2419.74
NASYP	0.19	5.60	301.90

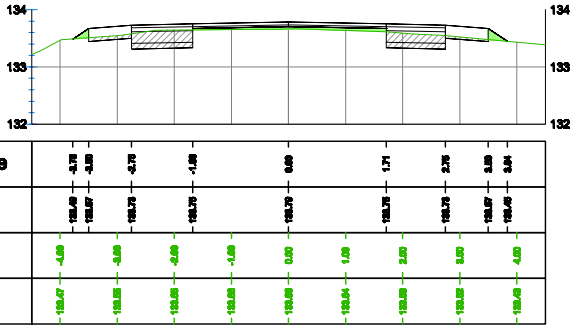
134
133
132
Odsunięcie projektowane
Rzędne projektowane
Odsunięcie terenu
Rzędne terenu

Legenda:

― - konstrukcja projektowanej drogi
― - istniejący teren / nawierzchnia istniejącej drogi

▨ - oznaczenie wykopu
🟩 - oznaczenie nasypu

Inwestor	Powiatowy Zarząd Dróg ul. Staszica 1 63-400 Ostrów Wielkopolski
2001r.	**PPID KASAŁKA** ul. Staroprzygodzka 25, 63-400 Ostrów Wielkopolski tel. 607 335 657, 505 281 941

Numer projektu - 441

AutoCAD Civil 3D - 343-45362590, 390-65304897, 368-46619268

Przebudowa drogi powiatowej 5161P Daniszyn - Cegły na odcinku długości około 3,3km		grudzień 2015r. 4.2
PRZEKROJE POPRZECZNE		SKALA 1:100
PROJEKTANT	mgr inż. Marcin Kasałka WKP/0305/POOD/11	
ASYSTENCI	inż. Rafał Bober mgr inż. Tomasz Dryjański	