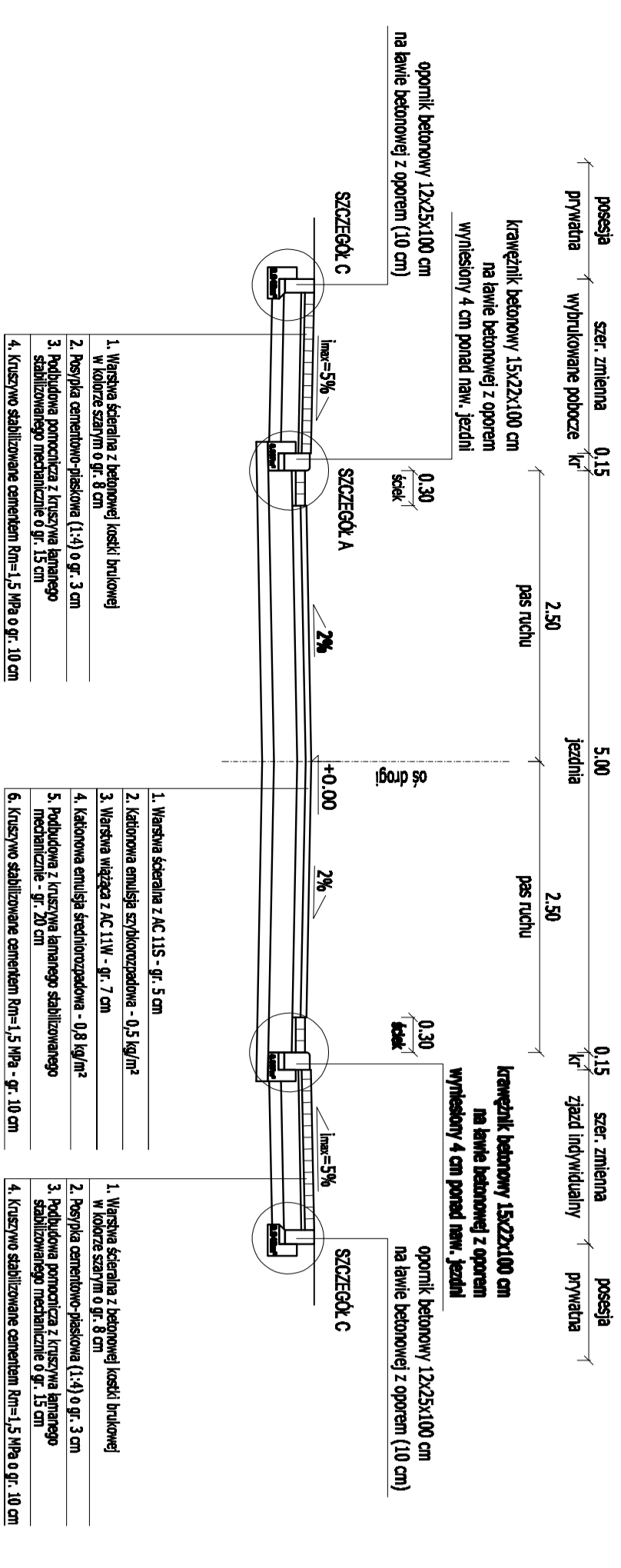


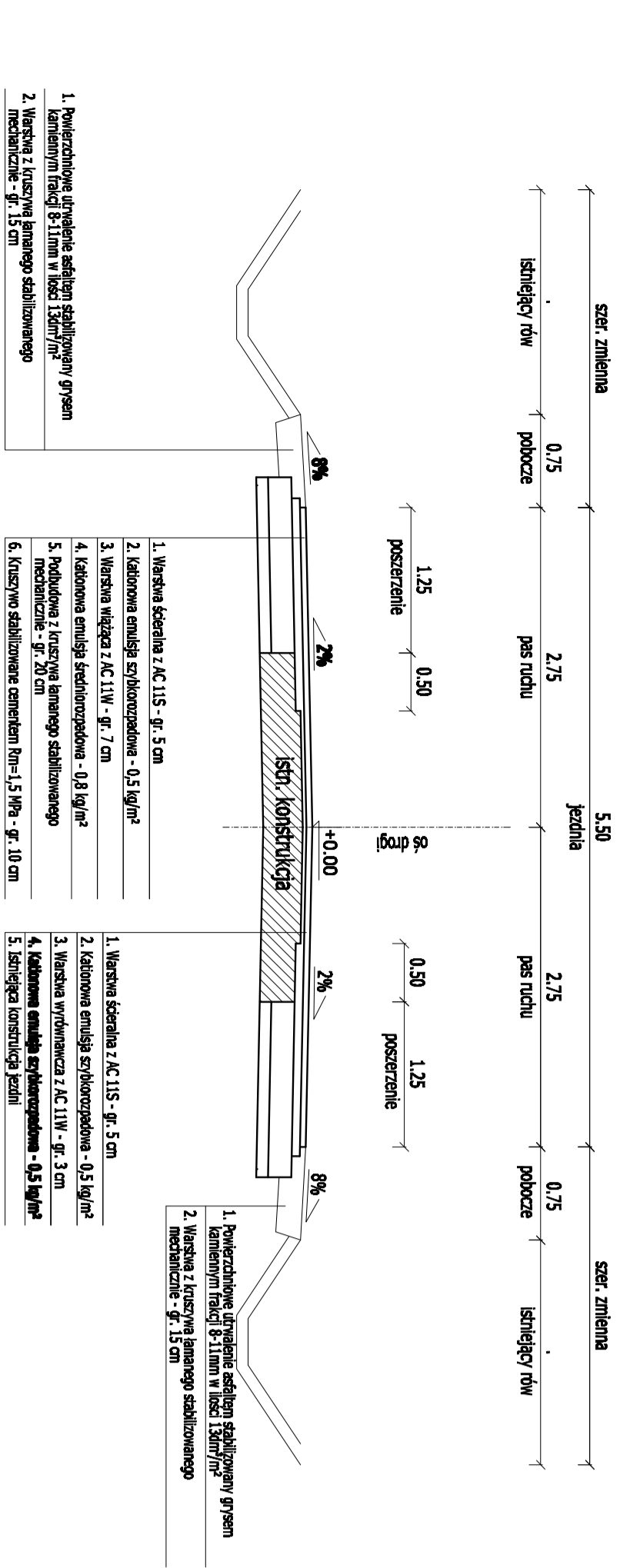
**Przekrój A-A**

**jezdnie o szer. 5,0m zjazdem indywidualnym i wydrukowanym poboczem**



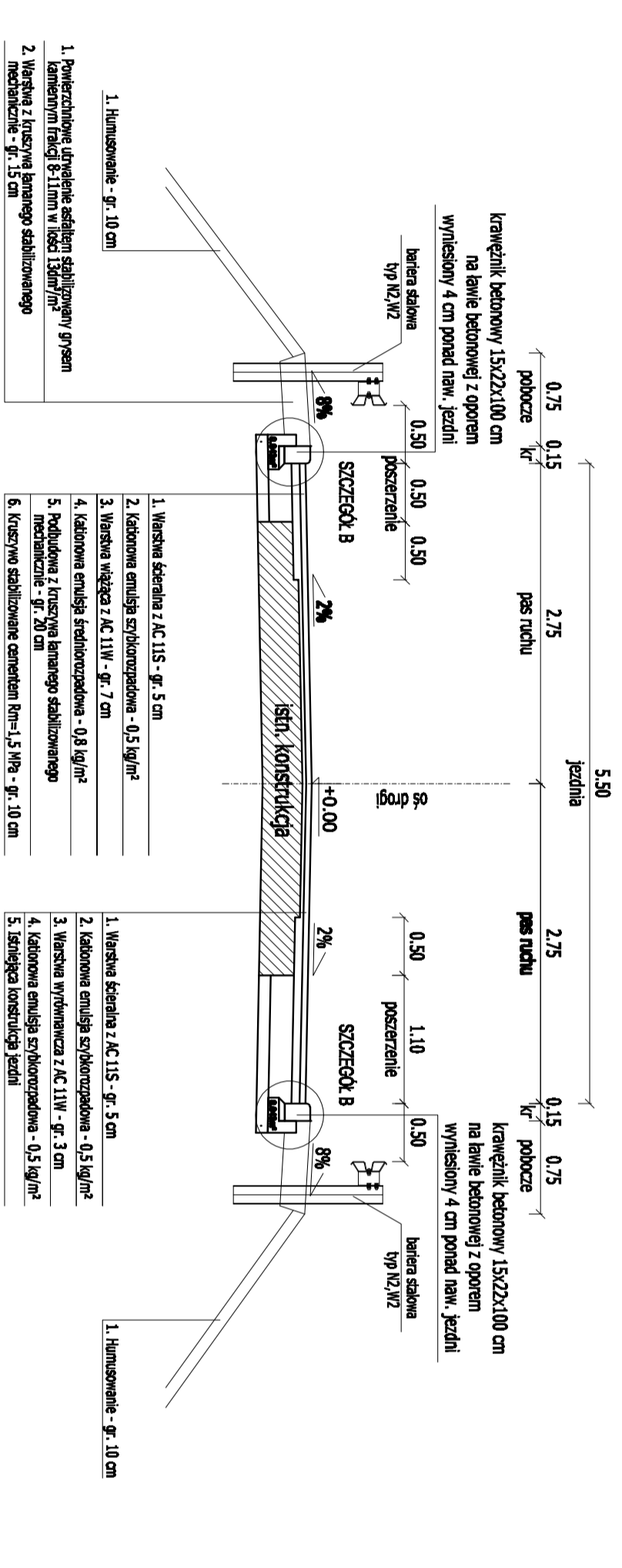
**Przekrój B-B**

**jezdnie o szer. 5,50 m**



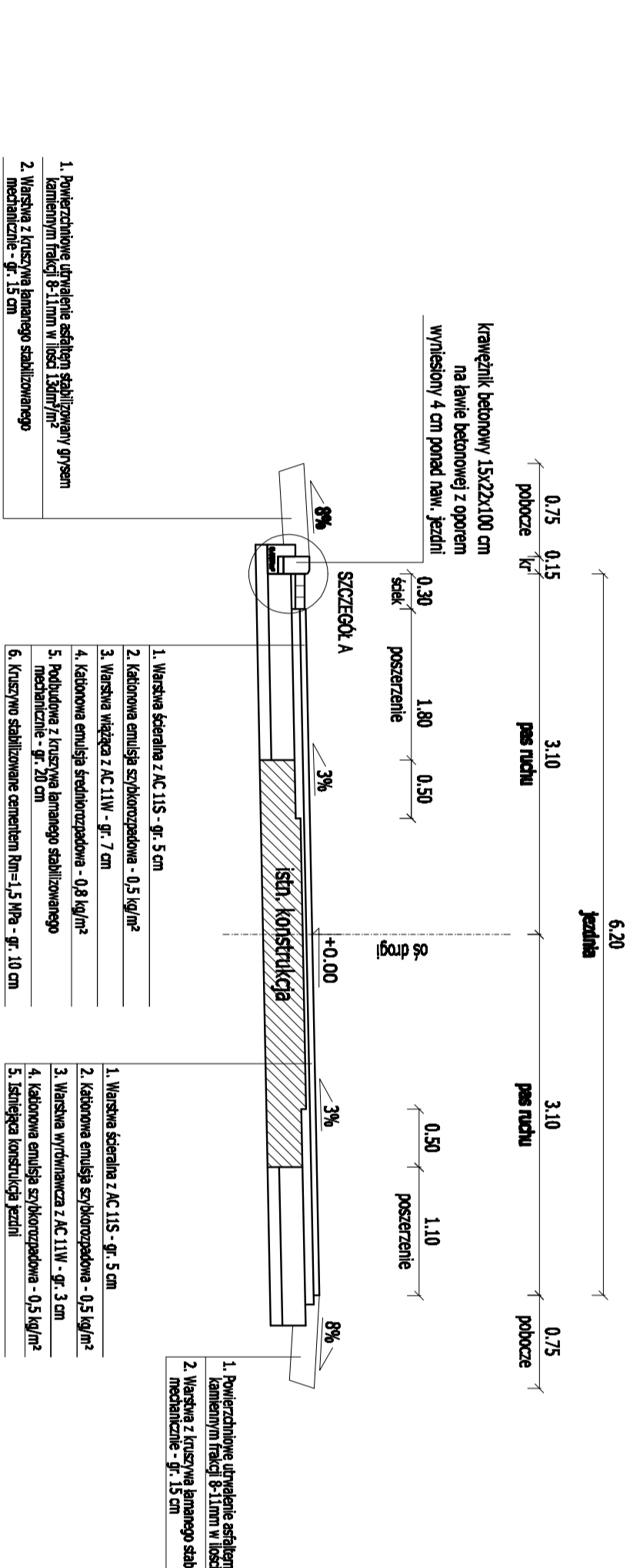
**Przekrój C-C**

**jezdnie o szer. 5,50 m**



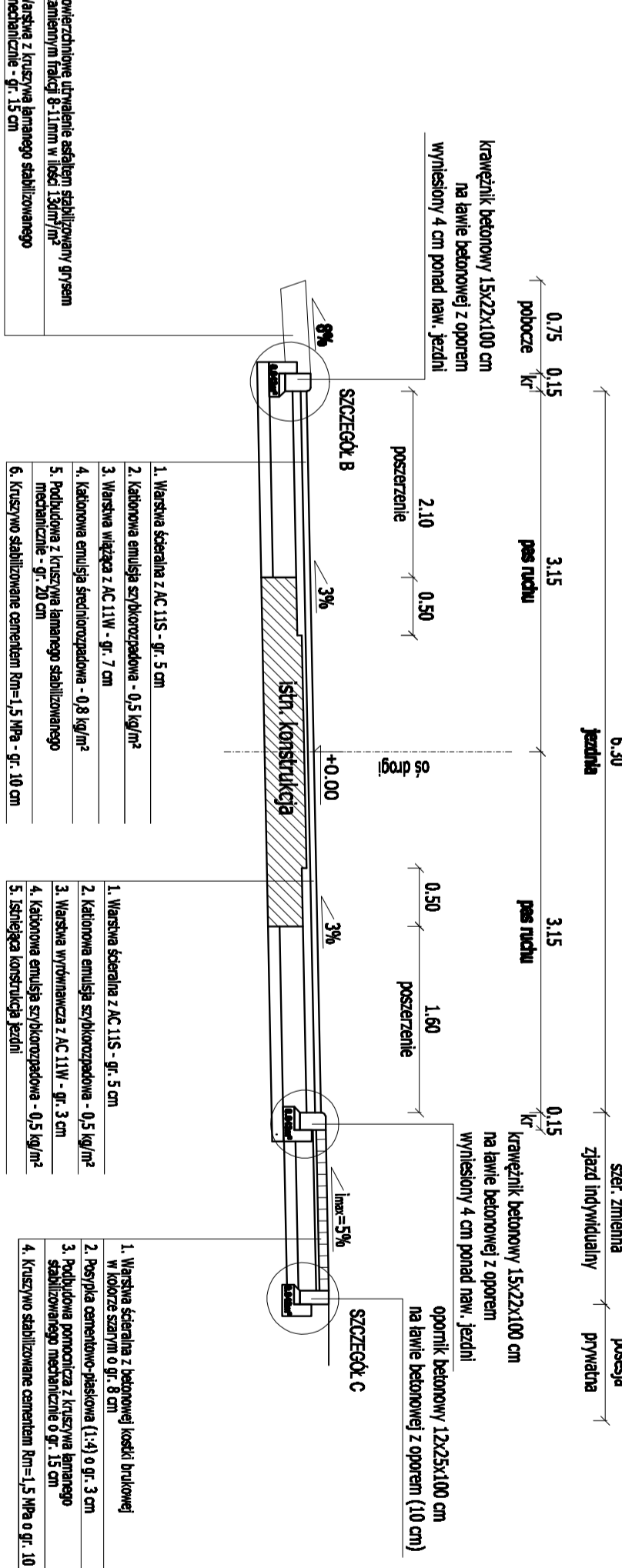
**Przekrój D-D**

**jezdnie o szer. 6,20 m (poszerzenie na łuku)**



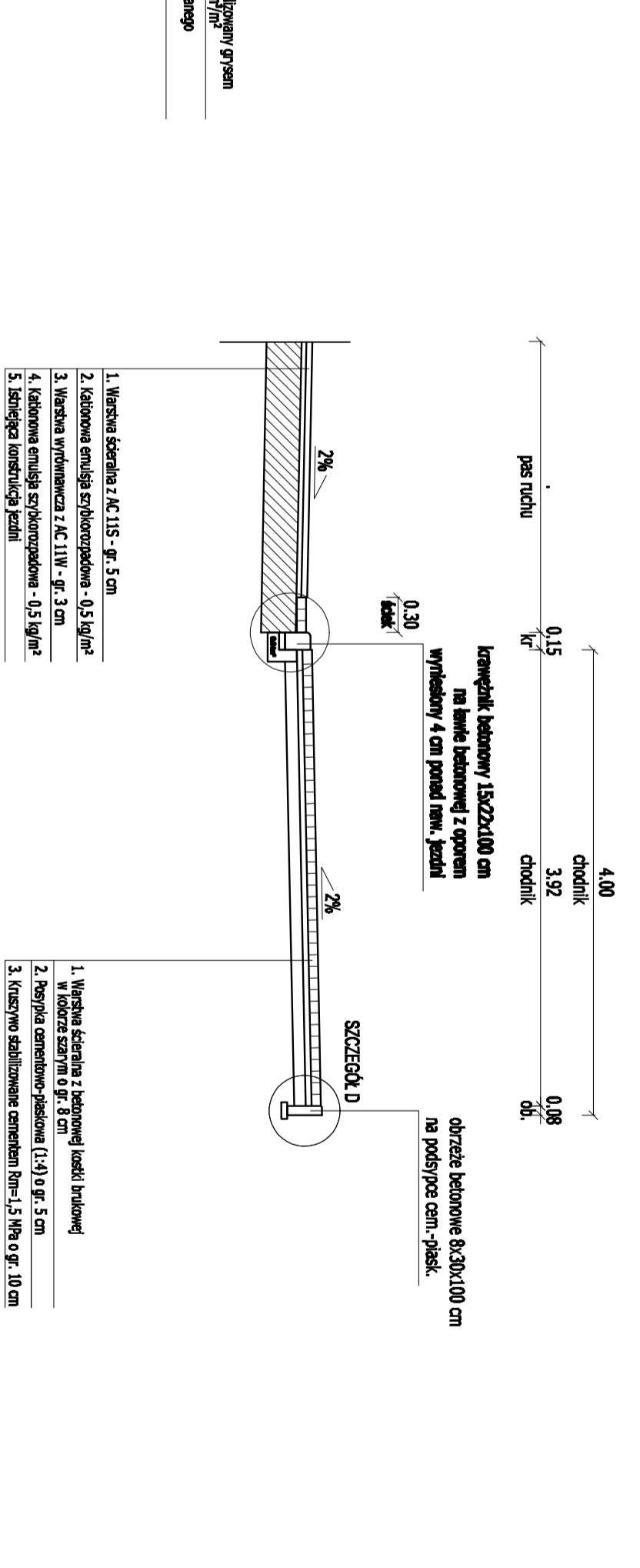
**Przekrój E-E**

**jezdnie o szer. 6,30 m (poszerzenie na łuku)**



**Przekrój F**

**chodnik ( dojście do obiektu kultu religijnego)**



**Legenda:**

- kr - kręgielnik betonowy
- op - opornik betonowy
- ob - obrzeża betonowe

<p><b>Investor</b></p> <p>Powiatowy Zarząd Drog ul. Szaszcza 1 63-400 Ostrow Wielkopolski</p> <p><b>PPiD KASALKA</b> ul. Starozyrzyczka 25 63-400 Ostrow Wielkopolski tel. 607 335 657, 605 281 941</p> <p>Numer projektu - 441</p>		<p>AutoCAD Civil 3D - 364-4682980, 380-6504987, 388-46810288</p> <p>Przebudowa drogi powiatowej 5161P Daniszyn - Oedy na odcinku długości około 3,3km</p> <p><b>5.0</b></p> <p>grudzień 2015r.</p>
<p><b>PROJEKTANT</b></p> <p>mgr inż. Marcin Kasalca WYGR0305PROCD11</p>	<p><b>PRZEKROJE KONSTRUKCYJNE</b></p> <p>mgr inż. Marcin Kasalca</p>	<p><b>AWANTURA</b></p> <p>mgr inż. Tomasz Drywicki</p>