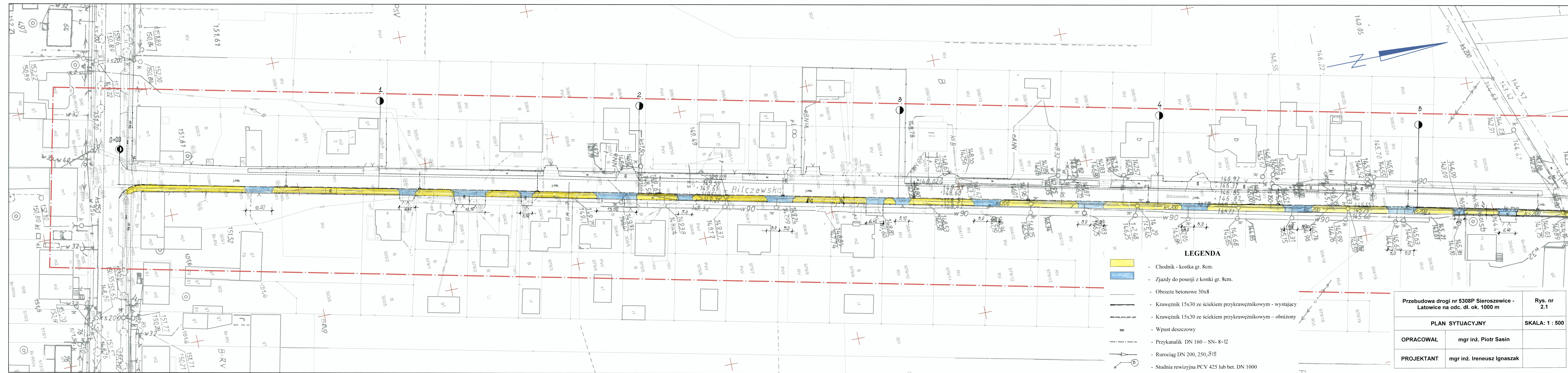


MAPA SYTUACYJNO - WYSOKOŚCIOWA
SKALA 1:500








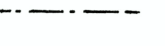

Województwo: wielkopolskie
Powiat: ostrowski
Jednostka ewidencyjna: 301707_2, Sieroszewice - obszar wiejski
(identyfikator, nazwa)
Obsręb ewidencyjny: 301707_2.0011, Sieroszewice
(identyfikator, nazwa obrębu)
Oznaczenie kancelaryjne zgłoszenia pracy geodezyjnej: GGO.6640.1076.2018
Numer księgi robót wykonawcy: 85g/2018
Nazwa układu współrzędnych prostokątnych ptaskich: "2000" strefa 6
Nazwa układu wysokości: "Kronstadt"
Siatka krzyży w układzie "2000" strefa 6: +
Obszar aktualizacji: +
Ostrów Wielkopolski, dnia: 11 kwietnia 2018r.

WYKONAWCA

MAPA 1/2



LEGENDA

-  - Chodnik - kostka gr. 8cm.
-  - Zjazdy do posesji z kostki gr. 8cm.
-  - Obrzeże betonowe 30x8
-  - Krawężnik 15x30 ze ściekiem przykrawężnikowym - wystający
-  - Krawężnik 15x30 ze ściekiem przykrawężnikowym - obniżony
-  - Wpust deszczowy
-  - Przykanalik DN 160 – SN- 8-12
-  - Rurociąg DN 200, 250, 315
-  - Studnia rewizyjna PCV 425 lub bet. DN 1000

Przebudowa drogi nr 5308P Sieroszewice - Latowice na odc. dł. ok. 1000 m		Rys. nr 2.1
PLAN SYTUACYJNY		SKALA: 1 : 500
OPRACOWAŁ	mgr inż. Piotr Sasin	
PROJEKTANT	mgr inż. Ireneusz Ignaszak	

Informacje o słuźebnościach gruntowych mających wpływ na zagospodarowanie gruntów, zlokalizowanych w granicach projektowanej inwestycji, nie badano.

