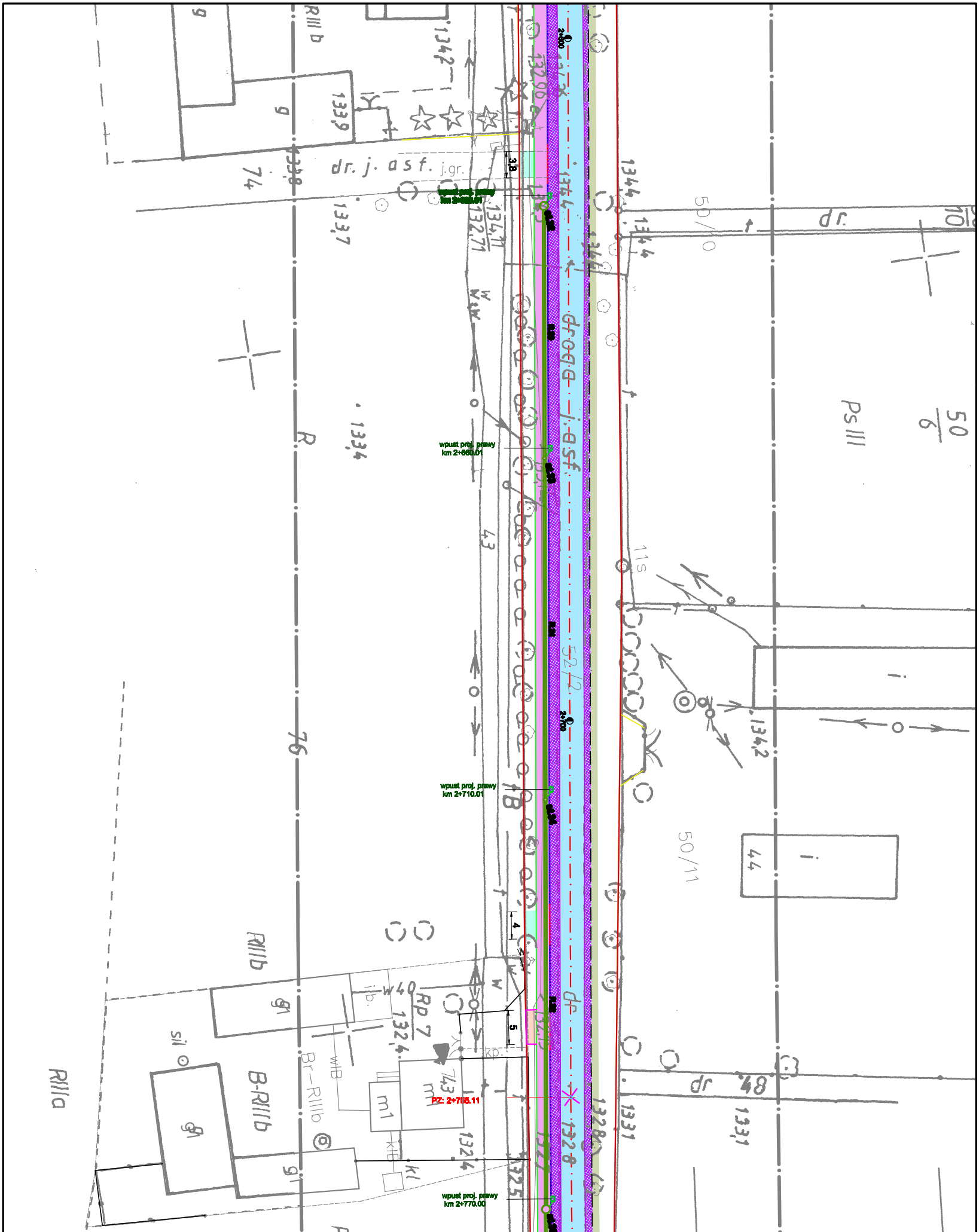
dr. j. asf. j.gr.
droga j. asf.
dr.
dr
52/2
50/10
50/11
50/6
PsIII
RIIIb
RIIIa
B-RIIIb
Br-RIIIb
R
74
76
43
11s
44
48
Rp 7
w40
2+600
2+700
3,8
4
5
wpust proj. prawy
wpust proj. prawy
km 2+660.01
wpust proj. prawy
km 2+710.01
PZ: 2+765.11
wpust proj. prawy
km 2+770.00
134,2
133,9
133,8
133,7
133,4
134,11
132,71
134,4
132,96
132,4
132,8
133,1
132,5

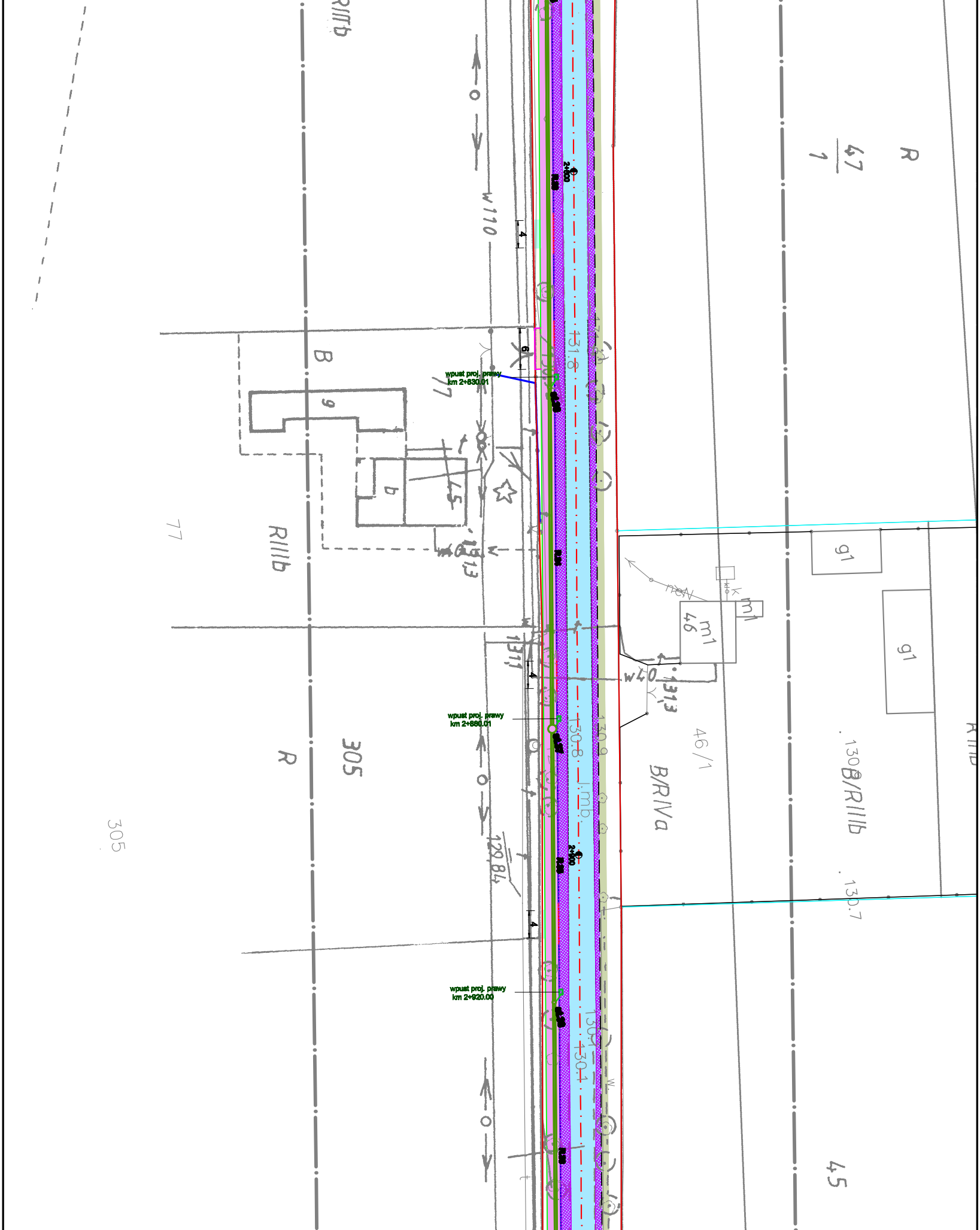
R
47
1
w110
4
6
B
9
77
b
4,5
77
RIIIb
1313
wpust proj. prawy
km 2+830.01
131.8
2+800
g1
g1
m1
4,6
m1
w40
1313
131,1
4
46/1
B/RIVa
B/RIIIb
wpust proj. prawy
km 2+880.01
130.8
J.mb
305
R
305
129,84
2+900
130.7
4
wpust proj. prawy
km 2+920.00
130.4
130.4
45

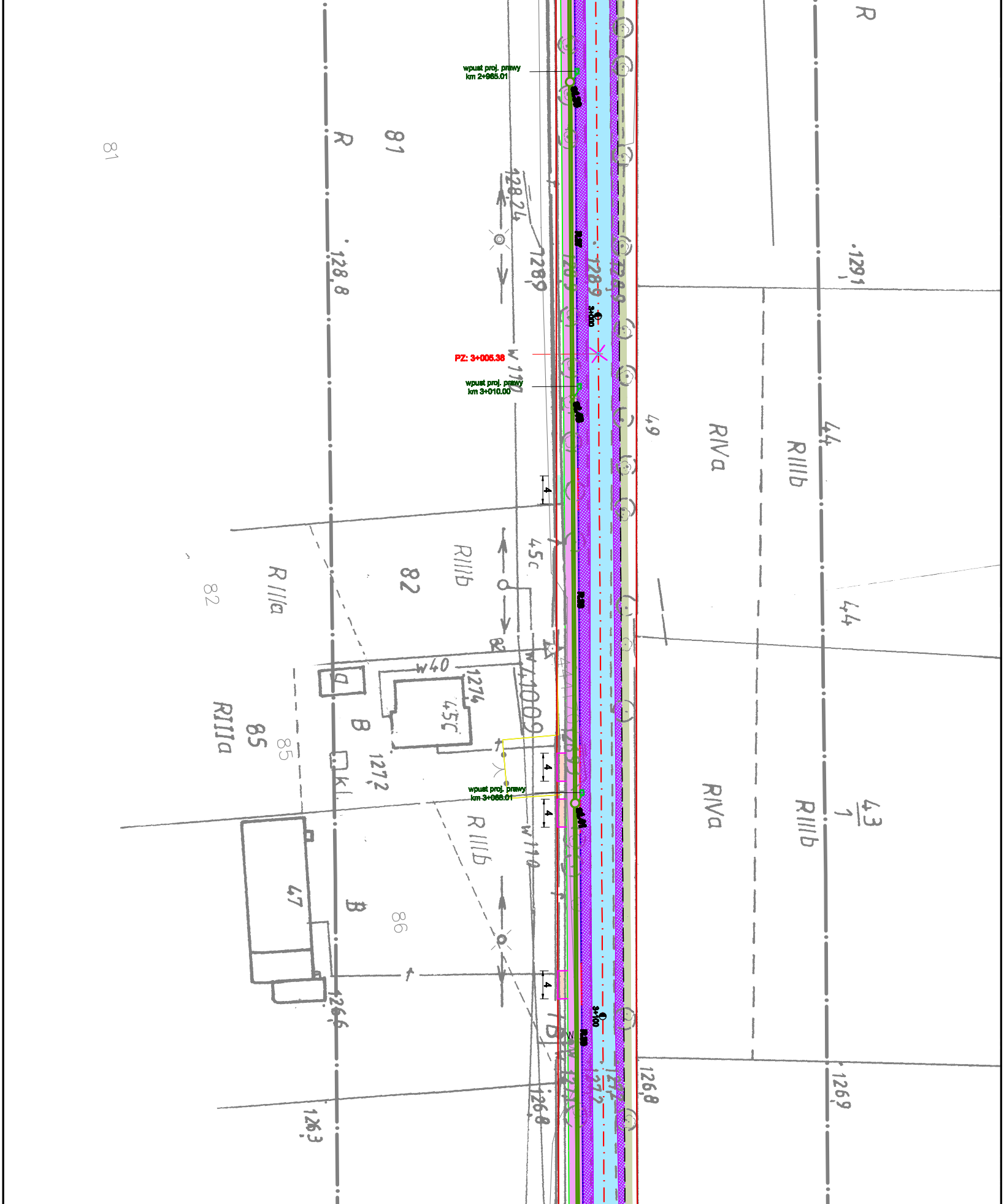
wpust proj. prawy
km 2+965.01
PZ: 3+005.38
wpust proj. prawy
km 3+010.00
wpust proj. prawy
km 3+068.01
3+000
3+100
R
81
81
R
128,24
128,8
1289
1291
w 110
49
RIVa
RIIIb
44
44
4
4
4
4
45c
RIIIb
82
82
R IIIa
RIIIa
85
85
w40
1274
45c
B
1272
kl
R IIIb
w 110
47
B
86
1266
1263
1268
1268
1269
RIVa
RIIIb
43
1
w 1000

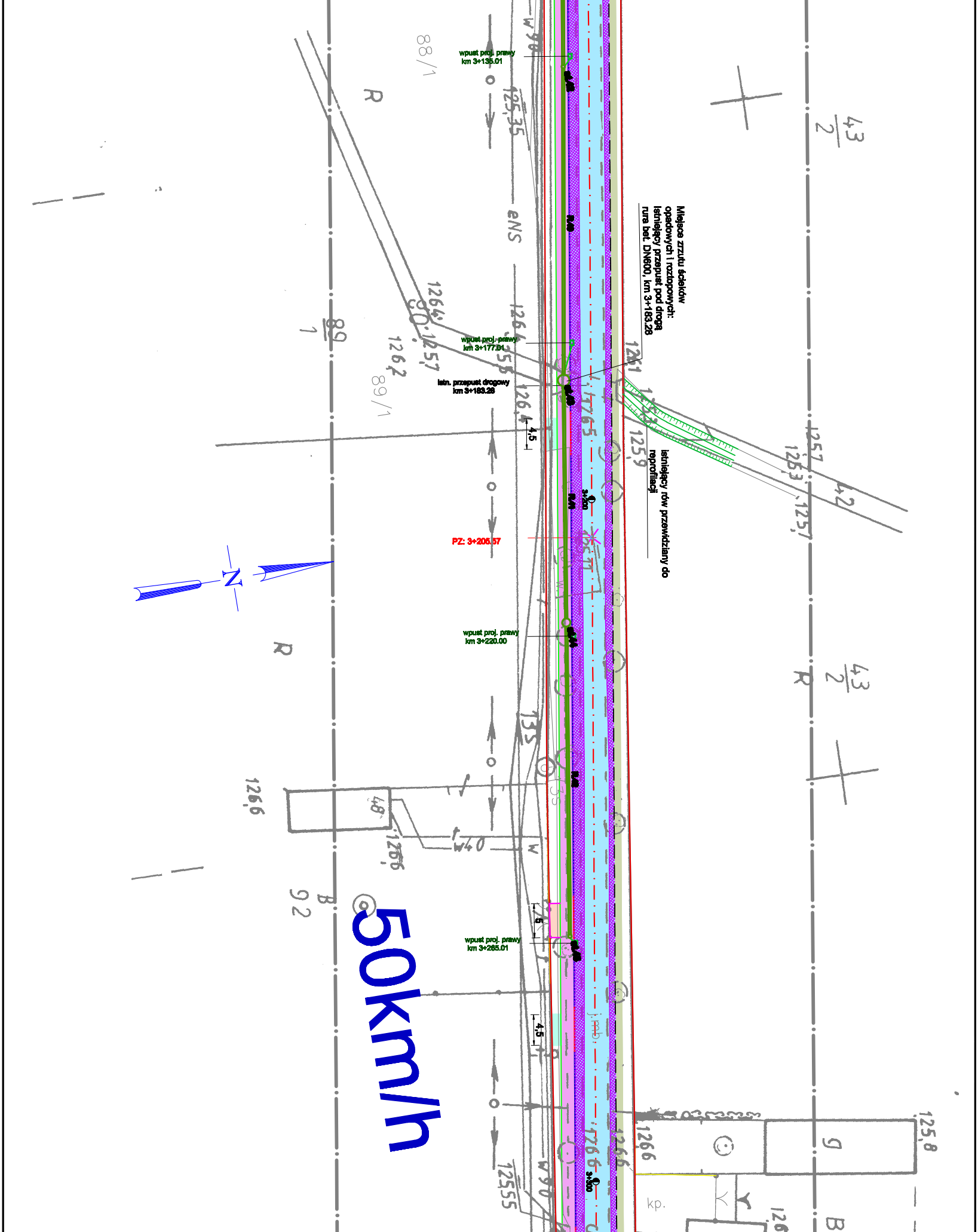

wpust proj. prawy
km 3+135.01
Miejsce zrzutu ścieków
opadowych i roztopowych:
istniejący przepust pod drogą
rura bet. DN600, km 3+183.28
wpust proj. prawy
km 3+177.01
istn. przepust drogowy
km 3+183.28
4,5
istniejący rów przewidziany do
reprofilacji
3+200
PZ: 3+205.57
N
wpust proj. prawy
km 3+220.00
wpust proj. prawy
km 3+265.01
5
4,5
50km/h
3+300
88/1
89/1
89
1
R
43
2
42
92
B
125,35
126,4
126,2
125,7
125,9
125,3
126,6
125,8
125,55
w90
w40
eNS
kp.

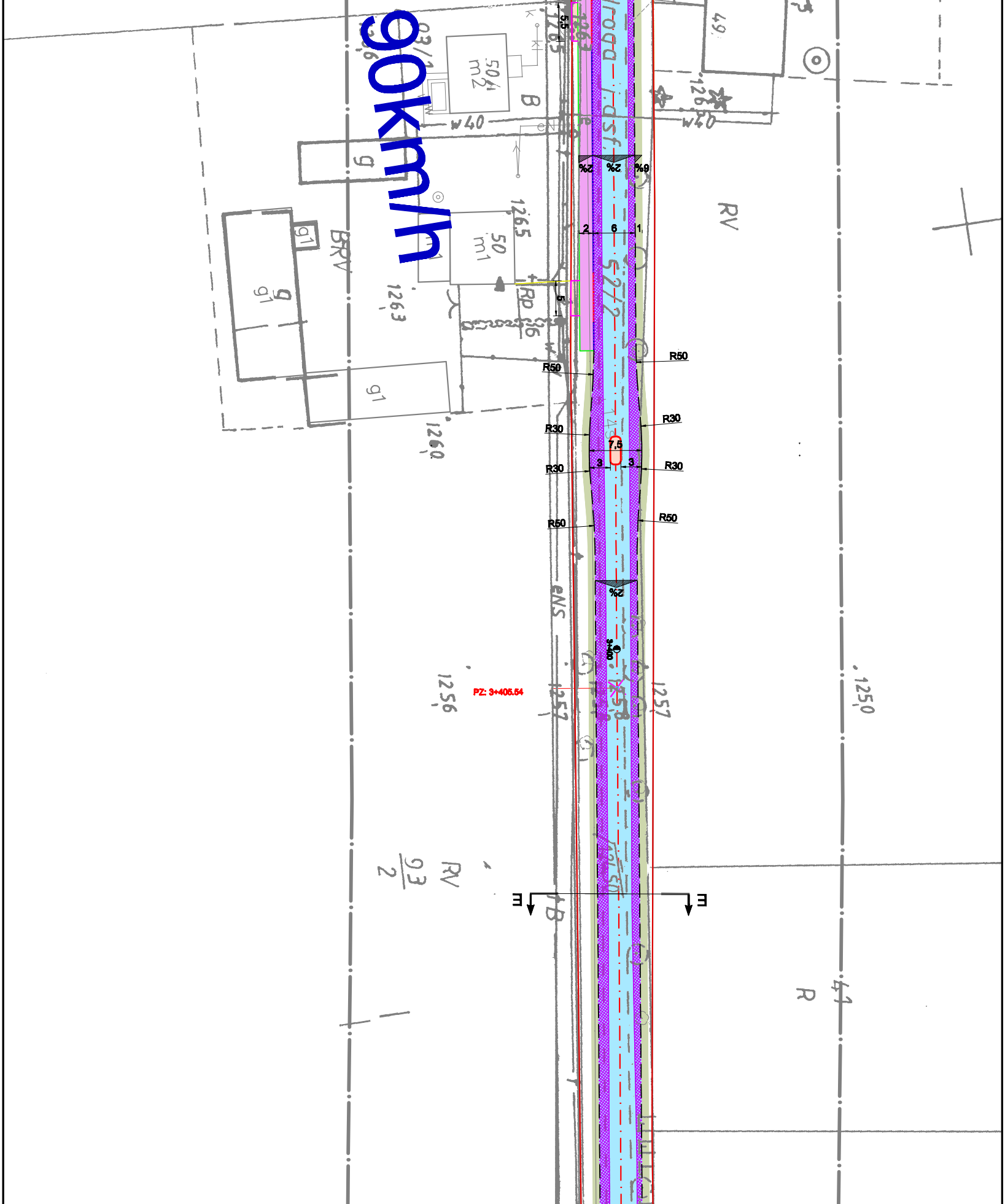
90km/h
2%
2%
6%
2
6
1
R50
R50
R30
R30
7,5
3
3
R30
R30
R50
R50
2%
PZ: 3+405.54
126,5
126,3
126,0
125,6
125,7
125,7
125,0
RV
RV
BRV
R
g1
g1
g1
50 m1
50 m2
w40
w40
B
E
E

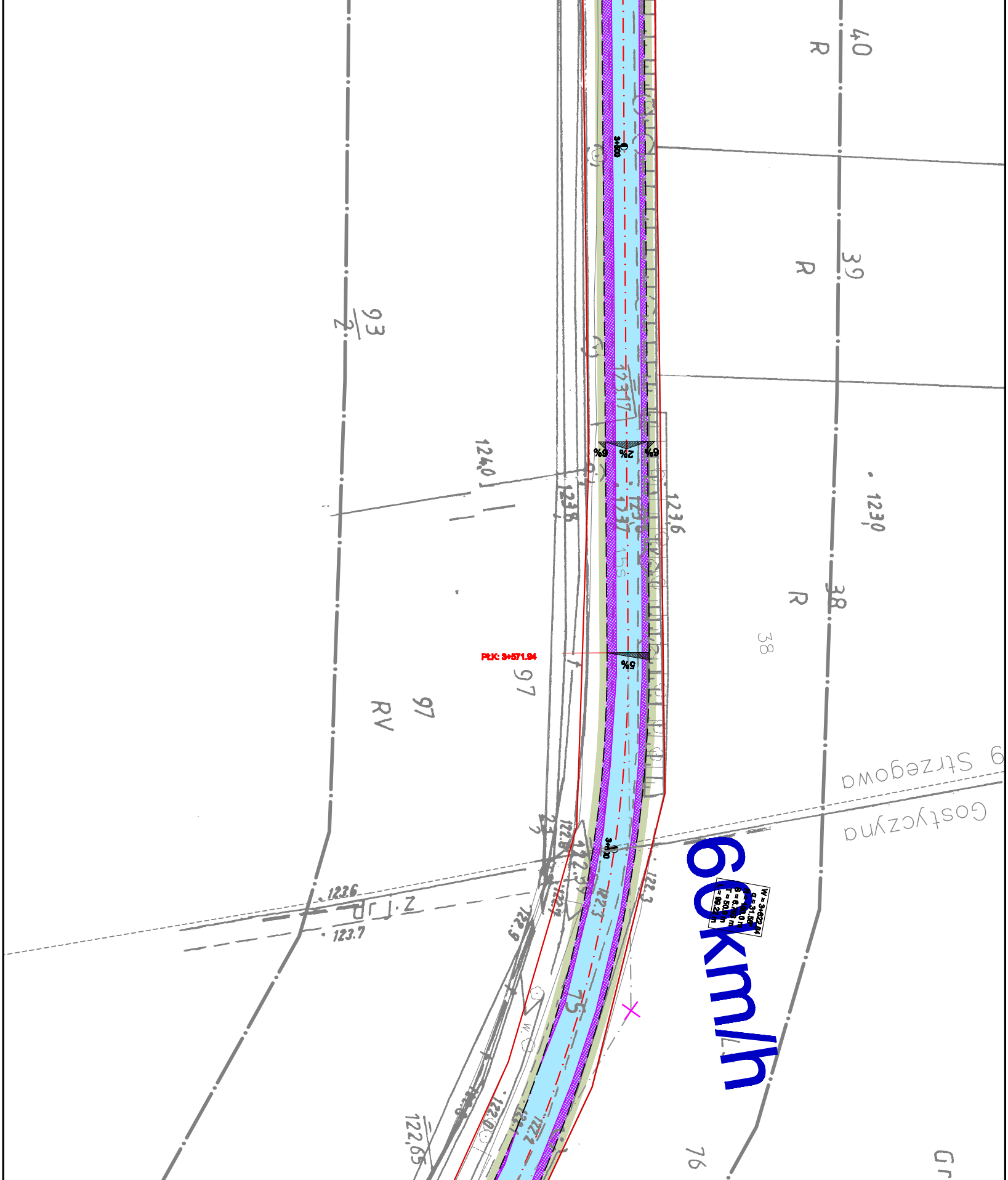
40
R
39
R
93
2
3+600
124.0
123.8
123.6
123.7
6%
2%
6%
1230
38
R
38
PŁK: 3+571.94
5%
97
97
RV
Strzegowa 9
Gostyczyna
3+700
123.6
123.7
60km/h
W = 3+622.84
α = 31.58°
R = 180.0 m
S = 6.783 m
T = 50.9 m
L = 99.22 m
122.65
76
Gr

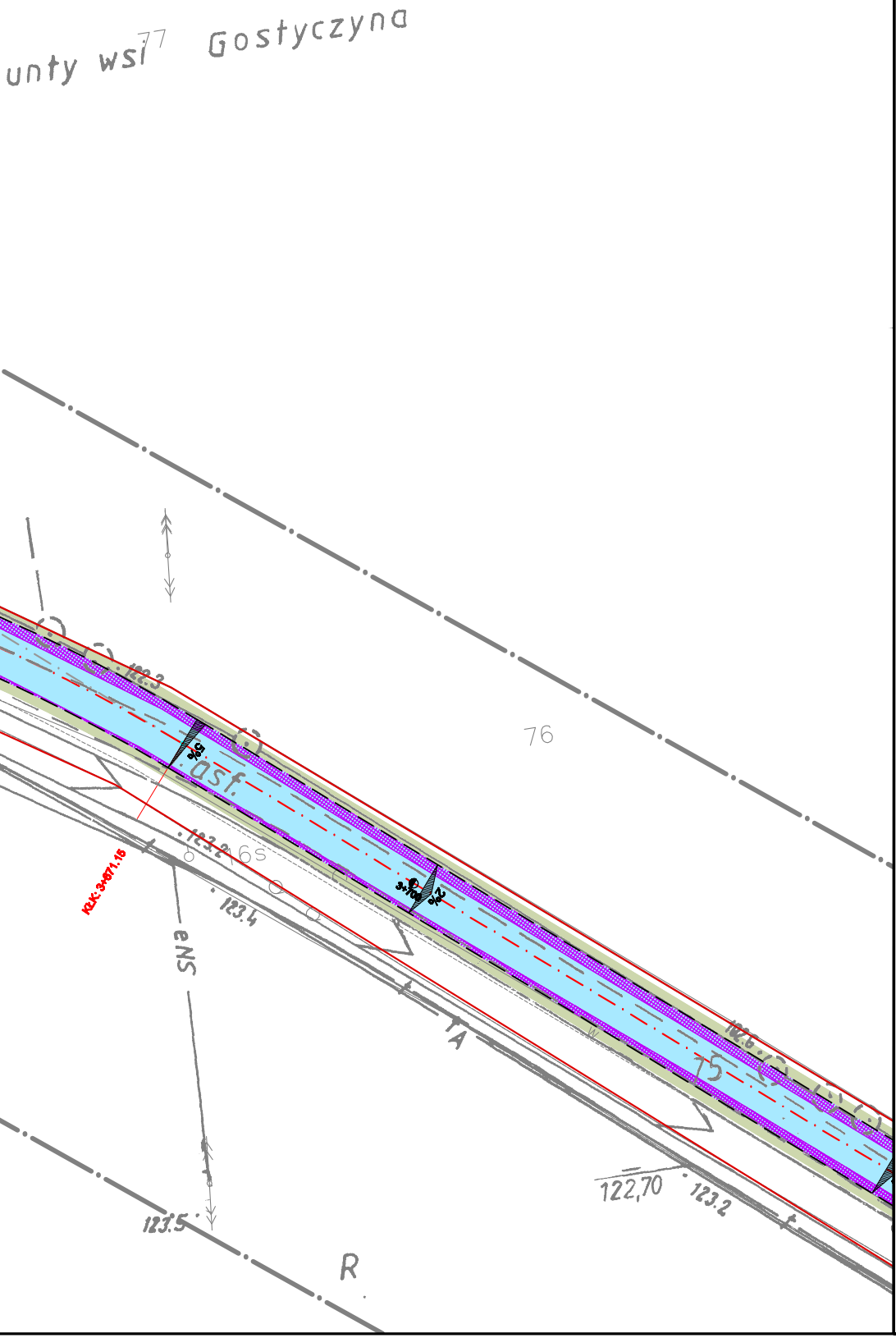
unty wsi
77
Gostyczyna
76
75
asf.
5%
2%
3+700
KLK: 3+871.15
123.2
6s
123.4
eNS
A
122.3
122.6
122,70
123.2
123.5
R

MAPA DO CELÓW PROJEKTOWYCH
SKALA 1:500

Województwo: wielkopolskie
Powiat: ostrowski
Jednostka ewidencyjna: 301702_5, Gmina Nowe Skalmierzyce
(identyfikator, nazwa)

Obręb ewidencyjny: 3301702_5.0019 Strzegowa
(identyfikator, nazwa obrębu) 301702_5.0011 Gostyczyna
Miejscowość: Strzegowa gm. Nowe Skalmierzyce
Numer ewidencyjny zgłoszenia pracy geodezyjnej: GGO.6640.174.2017
Nazwa układu współrzędnych prostokątnych płaskich: "2000" strefa 6
Nazwa układu wysokości: "Kronsztad"
Sekcja:
Obszar aktualizacji:

Informacje o służebnościach gruntowych mających wpływ na zagospodarowanie gruntów, zlokalizowanych w granicach projektowanej inwestycji: nie badano.

Ostrów Wielkopolski, dnia 00.00.2017r.

WYKONAWCA

klauzula PODGiK

GEODEZJA
geodezja@geodezjaostrow.pl
tel. 503 727 462

LEGENDA

🟦	**jezdnia - nawierzchnia bitumiczna**
▨	poszerzenie jezdni - nawierzchnia bitumiczna
🟩	zjazd na pola - nawierzchnia bitumiczna
🟧	zjazd, parking, wyspy - betonowa kostka brukowa
🟪	chodnik - nawierzchnia bitumiczna
🟨	chodnik - betonowa kostk brukowa
🟫	nawierzchnia do przełożenia - bet. kostka brukowa
🟧	parking - betonowa kostka brukowa
—	**krawężnik betonowy 15x30 cm**
—	**krawężnik betonowy 15x22 cm (najazdowy)** **- na przejściach dla pieszych wyniesiony (+1cm)** - na zjazdach i parkingu wyniesiony (+4cm)
—	**obrzeże betonowe 8x30 cm**
—	**opornik betonowy 12x25 cm**
═	**rów kryty po stronie prawej**
═	**rów kryty po stronie lewej**

Powiatowy Zarząd Dróg
ul. Staszica 1
63-400 Ostrów Wielkopolski

2001
15 lat, 2001-2016

PPID Kasałka
ul. Staroprzygodzka 25,
63-400 Ostrów Wielkopolski

Numer projektu - 488
AutoCAD Civil 3D - 343-45382590, 390-65304897, 388-46619288

Projekt budowlany (wykonawczy)

Przebudowa drogi powiatowej 5305P
Strzegowa - Gostyczyna
na odc. dł. ok 4230 m

kwiecień 2017r.

2.5

PLAN SYTUACYJNY

SKALA I:500

PROJEKTANT: mgr inż. Marcin Kasałka
WKP/0305/POOD/11

OPRACOWAŁ: inż. Rafał Bober
mgr inż. Tomasz Dryjański